

ОПИСАНИЕ МЕСТОПОЛОЖЕНИЯ ГРАНИЦ

Публичный сервитут для использования земель и земельных участков в целях эксплуатации объекта электросетевого хозяйства федерального значения - «ВЛ 500 кВ Костромская ГРЭС - Нижегородская»

(наименование объекта, местоположение границ которого описано (далее - объект)

Раздел 1

| Сведения об объекте | | |
|---------------------|---|--|
| N п/п | Характеристики объекта | Описание характеристик |
| 1 | 2 | 3 |
| 1 | Местоположение объекта | Ивановская область, Приволжский муниципальный район, Ингарское сельское поселение, Новское сельское поселение, Рождественское сельское поселение; Родниковский муниципальный район, Филисовское сельское поселение, Парское сельское поселение, Каминское сельское поселение; Лухский муниципальный район, Тимирязевское сельское поселение, Рябовское сельское поселение; Пестяковский муниципальный район, Пестяковское сельское поселение; Верхнеландеховский муниципальный район, Мытское сельское поселение, Кромское сельское поселение |
| 2 | Площадь объекта ± величина погрешности определения площади ($P \pm \Delta P$), м ² | 4489381 ± 1483 |
| 3 | Иные характеристики объекта | 1. Публичный сервитут для использования земель и земельных участков в целях эксплуатации объекта электросетевого хозяйства федерального значения - «ВЛ 500 кВ Костромская ГРЭС - Нижегородская». Срок публичного сервитута: 49 лет. Обладатель публичного сервитута: Публичное акционерное общество «Федеральная сетевая компания Единой энергетической системы», ИНН 4716016979, ОГРН 1024701893336. Юридический адрес обладателя публичного сервитута: 443100, Самарская область, г. Самара, ул. Молодогвардейская, д. 226, тел. 8 (846) 339-60-91, mailto:mesvolgi@fskees.ru. |

Раздел 2

| Сведения о местоположении границ объекта | | | | | |
|---|---------------|------------|---|--|---|
| 1. Система координат МСК-37, зона 2 | | | | | |
| 2. Сведения о характерных точках границ объекта | | | | | |
| Обозначение характерных точек границ | Координаты, м | | Метод определения координат характерной точки | Средняя квадратическая погрешность положения характерной точки (Mt), м | Описание обозначения точки на местности (при наличии) |
| | X | Y | | | |
| 1 | 2 | 3 | 4 | 5 | 6 |
| 1 | 240260.14 | 2315881.78 | Аналитический метод | 0.1 | - |
| 2 | 240252.30 | 2315854.57 | Аналитический метод | 0.1 | - |
| 3 | 240494.39 | 2315742.74 | Аналитический метод | 0.1 | - |
| 4 | 240842.75 | 2315578.49 | Аналитический метод | 0.1 | - |
| 5 | 240851.13 | 2315576.93 | Аналитический метод | 0.1 | - |
| 6 | 241229.14 | 2315591.60 | Аналитический метод | 0.1 | - |
| 7 | 241353.83 | 2315595.48 | Аналитический метод | 0.1 | - |
| 8 | 241316.30 | 2315622.34 | Аналитический метод | 0.1 | - |
| 9 | 241228.26 | 2315619.61 | Аналитический метод | 0.1 | - |

Сведения о местоположении границ объекта

1. Система координат МСК-37, зона 2

2. Сведения о характерных точках границ объекта

| Обозначение характерных точек границ | Координаты, м | | Метод определения координат характерной точки | Средняя квадратическая погрешность положения характерной точки (M _t), м | Описание обозначения точки на местности (при наличии) |
|--|---------------|------------|---|--|--|
| | X | Y | | | |
| 10 | 240853.97 | 2315609.22 | Аналитический метод | 0,1 | - |
| 11 | 240506.14 | 2315768.15 | Аналитический метод | 0,1 | - |
| 1 | 240260.14 | 2315881.78 | Аналитический метод | 0,1 | - |
| | | | | | - |
| 12 | 351079.70 | 2226016.26 | Аналитический метод | 0,1 | - |
| 13 | 351075.95 | 2226017.55 | Аналитический метод | 0,1 | - |
| 14 | 351031.81 | 2226032.76 | Аналитический метод | 0,1 | - |
| 15 | 350663.17 | 2226160.25 | Аналитический метод | 0,1 | - |
| 16 | 350261.20 | 2226299.60 | Аналитический метод | 0,1 | - |
| 17 | 349897.73 | 2226425.47 | Аналитический метод | 0,1 | - |
| 18 | 349605.82 | 2226526.70 | Аналитический метод | 0,1 | - |
| 19 | 349216.54 | 2226661.13 | Аналитический метод | 0,1 | - |
| 20 | 348756.65 | 2226824.73 | Аналитический метод | 0,1 | - |
| 21 | 348516.16 | 2227133.55 | Аналитический метод | 0,1 | - |
| 22 | 348270.93 | 2227455.04 | Аналитический метод | 0,1 | - |
| 23 | 347995.98 | 2227816.65 | Аналитический метод | 0,1 | - |
| 24 | 347814.14 | 2228056.32 | Аналитический метод | 0,1 | - |
| 25 | 347564.03 | 2228385.77 | Аналитический метод | 0,1 | - |
| 26 | 347311.93 | 2228716.64 | Аналитический метод | 0,1 | - |
| 27 | 347063.24 | 2229043.60 | Аналитический метод | 0,1 | - |
| 28 | 346815.16 | 2229369.59 | Аналитический метод | 0,1 | - |
| 29 | 346567.15 | 2229695.72 | Аналитический метод | 0,1 | - |
| 30 | 346318.09 | 2230022.49 | Аналитический метод | 0,1 | - |
| 31 | 346066.72 | 2230353.10 | Аналитический метод | 0,1 | - |
| 32 | 345818.09 | 2230679.73 | Аналитический метод | 0,1 | - |
| 33 | 345641.71 | 2230910.99 | Аналитический метод | 0,1 | - |
| 34 | 345375.58 | 2231260.61 | Аналитический метод | 0,1 | - |
| 35 | 345111.77 | 2231607.16 | Аналитический метод | 0,1 | - |
| 36 | 344874.17 | 2231919.33 | Аналитический метод | 0,1 | - |
| 37 | 344637.14 | 2232230.61 | Аналитический метод | 0,1 | - |
| 38 | 344401.30 | 2232540.71 | Аналитический метод | 0,1 | - |
| 39 | 344216.22 | 2232783.74 | Аналитический метод | 0,1 | - |
| 40 | 343980.16 | 2233094.16 | Аналитический метод | 0,1 | - |
| 41 | 343741.48 | 2233400.01 | Аналитический метод | 0,1 | - |
| 42 | 343728.54 | 2233409.97 | Аналитический метод | 0,1 | - |
| 43 | 343534.48 | 2233520.23 | Аналитический метод | 0,1 | - |
| 44 | 343346.08 | 2233894.47 | Аналитический метод | 0,1 | - |
| 45 | 343161.24 | 2234271.88 | Аналитический метод | 0,1 | - |
| 46 | 342983.41 | 2234634.79 | Аналитический метод | 0,1 | - |
| 47 | 342791.92 | 2235026.29 | Аналитический метод | 0,1 | - |
| 48 | 342622.69 | 2235371.71 | Аналитический метод | 0,1 | - |
| 49 | 342437.86 | 2235748.04 | Аналитический метод | 0,1 | - |
| 50 | 342261.82 | 2236107.17 | Аналитический метод | 0,1 | - |
| 51 | 342074.51 | 2236488.28 | Аналитический метод | 0,1 | - |
| 52 | 341918.78 | 2236807.27 | Аналитический метод | 0,1 | - |
| 53 | 341724.44 | 2237202.56 | Аналитический метод | 0,1 | - |
| 54 | 341540.00 | 2237578.73 | Аналитический метод | 0,1 | - |

Сведения о местоположении границ объекта

1. Система координат МСК-37, зона 2

2. Сведения о характерных точках границ объекта

| Обозначение характерных точек границ | Координаты, м | | Метод определения координат характерной точки | Средняя квадратическая погрешность положения характерной точки (M _t), м | Описание обозначения точки на местности (при наличии) |
|--|---------------|------------|---|--|--|
| | X | Y | | | |
| 55 | 341350.13 | 2237965.68 | Аналитический метод | 0,1 | - |
| 56 | 341155.72 | 2238361.73 | Аналитический метод | 0,1 | - |
| 57 | 340986.11 | 2238707.40 | Аналитический метод | 0,1 | - |
| 58 | 340813.97 | 2239057.92 | Аналитический метод | 0,1 | - |
| 59 | 340622.40 | 2239449.24 | Аналитический метод | 0,1 | - |
| 60 | 340432.74 | 2239838.66 | Аналитический метод | 0,1 | - |
| 61 | 340239.45 | 2240232.36 | Аналитический метод | 0,1 | - |
| 62 | 340062.78 | 2240593.95 | Аналитический метод | 0,1 | - |
| 63 | 339874.73 | 2240978.00 | Аналитический метод | 0,1 | - |
| 64 | 339871.39 | 2240984.83 | Аналитический метод | 0,1 | - |
| 65 | 339690.77 | 2241354.51 | Аналитический метод | 0,1 | - |
| 66 | 339481.01 | 2241783.34 | Аналитический метод | 0,1 | - |
| 67 | 339302.09 | 2242147.74 | Аналитический метод | 0,1 | - |
| 68 | 339105.86 | 2242547.22 | Аналитический метод | 0,1 | - |
| 69 | 338938.08 | 2242888.34 | Аналитический метод | 0,1 | - |
| 70 | 338748.39 | 2243275.94 | Аналитический метод | 0,1 | - |
| 71 | 338567.83 | 2243643.79 | Аналитический метод | 0,1 | - |
| 72 | 338382.53 | 2244021.42 | Аналитический метод | 0,1 | - |
| 73 | 338206.84 | 2244379.29 | Аналитический метод | 0,1 | - |
| 74 | 338051.87 | 2244694.21 | Аналитический метод | 0,1 | - |
| 75 | 337870.99 | 2245062.94 | Аналитический метод | 0,1 | - |
| 76 | 337676.74 | 2245460.37 | Аналитический метод | 0,1 | - |
| 77 | 337468.37 | 2245885.35 | Аналитический метод | 0,1 | - |
| 78 | 337263.77 | 2246302.31 | Аналитический метод | 0,1 | - |
| 79 | 337091.67 | 2246655.71 | Аналитический метод | 0,1 | - |
| 80 | 336956.66 | 2246940.48 | Аналитический метод | 0,1 | - |
| 81 | 336952.93 | 2246946.39 | Аналитический метод | 0,1 | - |
| 82 | 336827.71 | 2247085.32 | Аналитический метод | 0,1 | - |
| 83 | 336675.80 | 2247392.02 | Аналитический метод | 0,1 | - |
| 84 | 336512.42 | 2247725.91 | Аналитический метод | 0,1 | - |
| 85 | 336355.22 | 2248051.15 | Аналитический метод | 0,1 | - |
| 86 | 336350.20 | 2248056.26 | Аналитический метод | 0,1 | - |
| 87 | 336091.68 | 2248190.68 | Аналитический метод | 0,1 | - |
| 88 | 335755.74 | 2248368.39 | Аналитический метод | 0,1 | - |
| 89 | 335429.01 | 2248541.29 | Аналитический метод | 0,1 | - |
| 90 | 335119.35 | 2248704.78 | Аналитический метод | 0,1 | - |
| 91 | 334792.23 | 2248877.73 | Аналитический метод | 0,1 | - |
| 92 | 334456.29 | 2249055.23 | Аналитический метод | 0,1 | - |
| 93 | 334169.03 | 2249207.23 | Аналитический метод | 0,1 | - |
| 94 | 333819.81 | 2249391.69 | Аналитический метод | 0,1 | - |
| 95 | 333479.79 | 2249571.64 | Аналитический метод | 0,1 | - |
| 96 | 333171.19 | 2249735.61 | Аналитический метод | 0,1 | - |
| 97 | 332934.29 | 2249981.37 | Аналитический метод | 0,1 | - |
| 98 | 332670.82 | 2250255.52 | Аналитический метод | 0,1 | - |
| 99 | 332424.86 | 2250511.39 | Аналитический метод | 0,1 | - |
| 100 | 332154.53 | 2250792.65 | Аналитический метод | 0,1 | - |
| 101 | 331890.83 | 2251066.65 | Аналитический метод | 0,1 | - |

Сведения о местоположении границ объекта

1. Система координат МСК-37, зона 2

2. Сведения о характерных точках границ объекта

| Обозначение характерных точек границ | Координаты, м | | Метод определения координат характерной точки | Средняя квадратическая погрешность положения характерной точки (M _t), м | Описание обозначения точки на местности (при наличии) |
|--|---------------|------------|---|--|--|
| | X | Y | | | |
| 102 | 331648.50 | 2251318.81 | Аналитический метод | 0,1 | - |
| 103 | 331395.73 | 2251581.96 | Аналитический метод | 0,1 | - |
| 104 | 331139.08 | 2251848.99 | Аналитический метод | 0,1 | - |
| 105 | 330886.09 | 2252111.83 | Аналитический метод | 0,1 | - |
| 106 | 330656.18 | 2252353.25 | Аналитический метод | 0,1 | - |
| 107 | 330409.38 | 2252607.85 | Аналитический метод | 0,1 | - |
| 108 | 330173.79 | 2252852.99 | Аналитический метод | 0,1 | - |
| 109 | 329910.21 | 2253126.88 | Аналитический метод | 0,1 | - |
| 110 | 329647.00 | 2253401.00 | Аналитический метод | 0,1 | - |
| 111 | 329397.49 | 2253660.35 | Аналитический метод | 0,1 | - |
| 112 | 329127.31 | 2253941.91 | Аналитический метод | 0,1 | - |
| 113 | 328863.97 | 2254215.49 | Аналитический метод | 0,1 | - |
| 114 | 328593.52 | 2254496.69 | Аналитический метод | 0,1 | - |
| 115 | 328326.83 | 2254774.05 | Аналитический метод | 0,1 | - |
| 116 | 328080.85 | 2255032.26 | Аналитический метод | 0,1 | - |
| 117 | 328076.03 | 2255037.28 | Аналитический метод | 0,1 | - |
| 118 | 327846.54 | 2255273.70 | Аналитический метод | 0,1 | - |
| 119 | 327583.16 | 2255547.55 | Аналитический метод | 0,1 | - |
| 120 | 327319.81 | 2255821.51 | Аналитический метод | 0,1 | - |
| 121 | 327063.45 | 2256088.11 | Аналитический метод | 0,1 | - |
| 122 | 326796.86 | 2256365.84 | Аналитический метод | 0,1 | - |
| 123 | 326578.42 | 2256593.03 | Аналитический метод | 0,1 | - |
| 124 | 326316.27 | 2256865.55 | Аналитический метод | 0,1 | - |
| 125 | 326019.07 | 2257175.40 | Аналитический метод | 0,1 | - |
| 126 | 325783.25 | 2257419.58 | Аналитический метод | 0,1 | - |
| 127 | 325540.85 | 2257672.32 | Аналитический метод | 0,1 | - |
| 128 | 325270.78 | 2257953.34 | Аналитический метод | 0,1 | - |
| 129 | 325022.51 | 2258214.27 | Аналитический метод | 0,1 | - |
| 130 | 324835.42 | 2258408.77 | Аналитический метод | 0,1 | - |
| 131 | 324601.76 | 2258649.11 | Аналитический метод | 0,1 | - |
| 132 | 324345.41 | 2258915.85 | Аналитический метод | 0,1 | - |
| 133 | 324082.02 | 2259189.62 | Аналитический метод | 0,1 | - |
| 134 | 323815.75 | 2259466.58 | Аналитический метод | 0,1 | - |
| 135 | 323544.78 | 2259748.31 | Аналитический метод | 0,1 | - |
| 136 | 323295.33 | 2260008.06 | Аналитический метод | 0,1 | - |
| 137 | 323025.21 | 2260288.95 | Аналитический метод | 0,1 | - |
| 138 | 322775.73 | 2260548.59 | Аналитический метод | 0,1 | - |
| 139 | 322526.20 | 2260808.07 | Аналитический метод | 0,1 | - |
| 140 | 322300.40 | 2261045.39 | Аналитический метод | 0,1 | - |
| 141 | 322295.40 | 2261050.30 | Аналитический метод | 0,1 | - |
| 142 | 322068.13 | 2261284.66 | Аналитический метод | 0,1 | - |
| 143 | 321822.00 | 2261540.55 | Аналитический метод | 0,1 | - |
| 144 | 321581.01 | 2261791.82 | Аналитический метод | 0,1 | - |
| 145 | 321323.09 | 2262059.62 | Аналитический метод | 0,1 | - |
| 146 | 321073.35 | 2262319.17 | Аналитический метод | 0,1 | - |
| 147 | 320824.04 | 2262578.54 | Аналитический метод | 0,1 | - |
| 148 | 320574.37 | 2262838.26 | Аналитический метод | 0,1 | - |

Сведения о местоположении границ объекта

1. Система координат МСК-37, зона 2

2. Сведения о характерных точках границ объекта

| Обозначение характерных точек границ | Координаты, м | | Метод определения координат характерной точки | Средняя квадратическая погрешность положения характерной точки (M _t), м | Описание обозначения точки на местности (при наличии) |
|--|---------------|------------|---|--|--|
| | X | Y | | | |
| 149 | 320325.00 | 2263097.69 | Аналитический метод | 0,1 | - |
| 150 | 320075.53 | 2263357.08 | Аналитический метод | 0,1 | - |
| 151 | 319825.95 | 2263616.71 | Аналитический метод | 0,1 | - |
| 152 | 319580.37 | 2263874.26 | Аналитический метод | 0,1 | - |
| 153 | 319575.04 | 2263878.56 | Аналитический метод | 0,1 | - |
| 154 | 319267.86 | 2264022.51 | Аналитический метод | 0,1 | - |
| 155 | 318933.95 | 2264182.31 | Аналитический метод | 0,1 | - |
| 156 | 318703.33 | 2264292.12 | Аналитический метод | 0,1 | - |
| 157 | 318355.36 | 2264458.31 | Аналитический метод | 0,1 | - |
| 158 | 318075.00 | 2264591.89 | Аналитический метод | 0,1 | - |
| 159 | 317748.26 | 2264750.02 | Аналитический метод | 0,1 | - |
| 160 | 317476.67 | 2264877.20 | Аналитический метод | 0,1 | - |
| 161 | 317135.16 | 2265040.58 | Аналитический метод | 0,1 | - |
| 162 | 316809.58 | 2265195.38 | Аналитический метод | 0,1 | - |
| 163 | 316484.06 | 2265350.54 | Аналитический метод | 0,1 | - |
| 164 | 316158.90 | 2265505.99 | Аналитический метод | 0,1 | - |
| 165 | 315870.46 | 2265644.85 | Аналитический метод | 0,1 | - |
| 166 | 315579.98 | 2265781.80 | Аналитический метод | 0,1 | - |
| 167 | 315245.72 | 2265940.90 | Аналитический метод | 0,1 | - |
| 168 | 314902.42 | 2266104.86 | Аналитический метод | 0,1 | - |
| 169 | 314567.94 | 2266264.42 | Аналитический метод | 0,1 | - |
| 170 | 314224.59 | 2266428.24 | Аналитический метод | 0,1 | - |
| 171 | 313885.65 | 2266589.75 | Аналитический метод | 0,1 | - |
| 172 | 313560.11 | 2266744.93 | Аналитический метод | 0,1 | - |
| 173 | 313207.80 | 2266913.15 | Аналитический метод | 0,1 | - |
| 174 | 312891.51 | 2267063.85 | Аналитический метод | 0,1 | - |
| 175 | 312590.44 | 2267208.37 | Аналитический метод | 0,1 | - |
| 176 | 312400.03 | 2267475.95 | Аналитический метод | 0,1 | - |
| 177 | 312177.09 | 2267791.07 | Аналитический метод | 0,1 | - |
| 178 | 311951.86 | 2268109.24 | Аналитический метод | 0,1 | - |
| 179 | 311726.70 | 2268427.94 | Аналитический метод | 0,1 | - |
| 180 | 311512.51 | 2268730.66 | Аналитический метод | 0,1 | - |
| 181 | 311287.05 | 2269049.43 | Аналитический метод | 0,1 | - |
| 182 | 311067.65 | 2269359.47 | Аналитический метод | 0,1 | - |
| 183 | 310874.55 | 2269635.27 | Аналитический метод | 0,1 | - |
| 184 | 310869.99 | 2269642.09 | Аналитический метод | 0,1 | - |
| 185 | 310708.00 | 2269871.74 | Аналитический метод | 0,1 | - |
| 186 | 310702.43 | 2269879.65 | Аналитический метод | 0,1 | - |
| 187 | 310494.96 | 2270167.74 | Аналитический метод | 0,1 | - |
| 188 | 310280.66 | 2270470.45 | Аналитический метод | 0,1 | - |
| 189 | 310077.32 | 2270757.28 | Аналитический метод | 0,1 | - |
| 190 | 309863.20 | 2271059.79 | Аналитический метод | 0,1 | - |
| 191 | 309636.96 | 2271379.30 | Аналитический метод | 0,1 | - |
| 192 | 309434.34 | 2271664.98 | Аналитический метод | 0,1 | - |
| 193 | 309220.15 | 2271967.10 | Аналитический метод | 0,1 | - |
| 194 | 309011.68 | 2272261.12 | Аналитический метод | 0,1 | - |
| 195 | 308803.63 | 2272554.90 | Аналитический метод | 0,1 | - |

Сведения о местоположении границ объекта

1. Система координат МСК-37, зона 2

2. Сведения о характерных точках границ объекта

| Обозначение характерных точек границ | Координаты, м | | Метод определения координат характерной точки | Средняя квадратическая погрешность положения характерной точки (M _t), м | Описание обозначения точки на местности (при наличии) |
|--|---------------|------------|---|--|--|
| | X | Y | | | |
| 196 | 308578.05 | 2272873.07 | Аналитический метод | 0,1 | - |
| 197 | 308382.53 | 2273148.94 | Аналитический метод | 0,1 | - |
| 198 | 308202.04 | 2273406.65 | Аналитический метод | 0,1 | - |
| 199 | 307994.02 | 2273697.75 | Аналитический метод | 0,1 | - |
| 200 | 307783.12 | 2273995.53 | Аналитический метод | 0,1 | - |
| 201 | 307566.22 | 2274301.62 | Аналитический метод | 0,1 | - |
| 202 | 307355.18 | 2274599.49 | Аналитический метод | 0,1 | - |
| 203 | 307126.83 | 2274921.77 | Аналитический метод | 0,1 | - |
| 204 | 306687.29 | 2275542.19 | Аналитический метод | 0,1 | - |
| 205 | 306472.64 | 2275845.39 | Аналитический метод | 0,1 | - |
| 206 | 306244.05 | 2276167.72 | Аналитический метод | 0,1 | - |
| 207 | 306045.13 | 2276451.49 | Аналитический метод | 0,1 | - |
| 208 | 306040.84 | 2276457.59 | Аналитический метод | 0,1 | - |
| 209 | 305842.45 | 2276734.70 | Аналитический метод | 0,1 | - |
| 210 | 305614.22 | 2277057.09 | Аналитический метод | 0,1 | - |
| 211 | 305385.67 | 2277379.41 | Аналитический метод | 0,1 | - |
| 212 | 305183.34 | 2277664.96 | Аналитический метод | 0,1 | - |
| 213 | 304963.85 | 2277974.83 | Аналитический метод | 0,1 | - |
| 214 | 304744.23 | 2278284.80 | Аналитический метод | 0,1 | - |
| 215 | 304521.78 | 2278599.12 | Аналитический метод | 0,1 | - |
| 216 | 304303.47 | 2278907.34 | Аналитический метод | 0,1 | - |
| 217 | 304082.05 | 2279219.85 | Аналитический метод | 0,1 | - |
| 218 | 303880.60 | 2279506.96 | Аналитический метод | 0,1 | - |
| 219 | 303876.32 | 2279512.80 | Аналитический метод | 0,1 | - |
| 220 | 303677.40 | 2279790.51 | Аналитический метод | 0,1 | - |
| 221 | 303458.79 | 2280098.77 | Аналитический метод | 0,1 | - |
| 222 | 303022.68 | 2280713.34 | Аналитический метод | 0,1 | - |
| 223 | 302809.12 | 2281014.67 | Аналитический метод | 0,1 | - |
| 224 | 302594.98 | 2281316.41 | Аналитический метод | 0,1 | - |
| 225 | 302386.30 | 2281610.07 | Аналитический метод | 0,1 | - |
| 226 | 302178.05 | 2281903.48 | Аналитический метод | 0,1 | - |
| 227 | 301985.36 | 2282175.17 | Аналитический метод | 0,1 | - |
| 228 | 301767.45 | 2282482.77 | Аналитический метод | 0,1 | - |
| 229 | 301573.89 | 2282758.23 | Аналитический метод | 0,1 | - |
| 230 | 301569.75 | 2282764.26 | Аналитический метод | 0,1 | - |
| 231 | 301373.47 | 2283037.47 | Аналитический метод | 0,1 | - |
| 232 | 301150.44 | 2283351.35 | Аналитический метод | 0,1 | - |
| 233 | 300927.47 | 2283664.95 | Аналитический метод | 0,1 | - |
| 234 | 300704.17 | 2283979.20 | Аналитический метод | 0,1 | - |
| 235 | 300480.93 | 2284293.28 | Аналитический метод | 0,1 | - |
| 236 | 300260.60 | 2284603.11 | Аналитический метод | 0,1 | - |
| 237 | 300057.69 | 2284888.51 | Аналитический метод | 0,1 | - |
| 238 | 299840.40 | 2285194.63 | Аналитический метод | 0,1 | - |
| 239 | 299611.00 | 2285517.39 | Аналитический метод | 0,1 | - |
| 240 | 299410.09 | 2285802.53 | Аналитический метод | 0,1 | - |
| 241 | 299218.77 | 2286069.53 | Аналитический метод | 0,1 | - |
| 242 | 298991.71 | 2286388.87 | Аналитический метод | 0,1 | - |

Сведения о местоположении границ объекта

1. Система координат МСК-37, зона 2

2. Сведения о характерных точках границ объекта

| Обозначение характерных точек границ | Координаты, м | | Метод определения координат характерной точки | Средняя квадратическая погрешность положения характерной точки (M _t), м | Описание обозначения точки на местности (при наличии) |
|--|---------------|------------|---|--|--|
| | X | Y | | | |
| 243 | 298772.44 | 2286697.61 | Аналитический метод | 0,1 | - |
| 244 | 298556.31 | 2287001.92 | Аналитический метод | 0,1 | - |
| 245 | 298337.38 | 2287309.87 | Аналитический метод | 0,1 | - |
| 246 | 298118.28 | 2287618.09 | Аналитический метод | 0,1 | - |
| 247 | 297899.77 | 2287925.98 | Аналитический метод | 0,1 | - |
| 248 | 297680.53 | 2288234.37 | Аналитический метод | 0,1 | - |
| 249 | 297466.52 | 2288535.66 | Аналитический метод | 0,1 | - |
| 250 | 297270.96 | 2288813.65 | Аналитический метод | 0,1 | - |
| 251 | 297078.80 | 2289081.00 | Аналитический метод | 0,1 | - |
| 252 | 296881.93 | 2289357.98 | Аналитический метод | 0,1 | - |
| 253 | 296708.12 | 2289602.57 | Аналитический метод | 0,1 | - |
| 254 | 296534.27 | 2289846.95 | Аналитический метод | 0,1 | - |
| 255 | 296360.71 | 2290091.38 | Аналитический метод | 0,1 | - |
| 256 | 296198.64 | 2290319.92 | Аналитический метод | 0,1 | - |
| 257 | 296018.89 | 2290572.63 | Аналитический метод | 0,1 | - |
| 258 | 295810.34 | 2290865.94 | Аналитический метод | 0,1 | - |
| 259 | 295601.94 | 2291159.44 | Аналитический метод | 0,1 | - |
| 260 | 295399.31 | 2291444.79 | Аналитический метод | 0,1 | - |
| 261 | 295190.99 | 2291738.41 | Аналитический метод | 0,1 | - |
| 262 | 295008.07 | 2291998.89 | Аналитический метод | 0,1 | - |
| 263 | 295011.24 | 2292001.08 | Аналитический метод | 0,1 | - |
| 264 | 295009.10 | 2292004.16 | Аналитический метод | 0,1 | - |
| 265 | 294998.84 | 2292010.94 | Аналитический метод | 0,1 | - |
| 266 | 294830.30 | 2292266.42 | Аналитический метод | 0,1 | - |
| 267 | 294637.44 | 2292561.57 | Аналитический метод | 0,1 | - |
| 268 | 294449.65 | 2292848.86 | Аналитический метод | 0,1 | - |
| 269 | 294256.65 | 2293144.21 | Аналитический метод | 0,1 | - |
| 270 | 294058.05 | 2293448.08 | Аналитический метод | 0,1 | - |
| 271 | 293898.01 | 2293696.36 | Аналитический метод | 0,1 | - |
| 272 | 293893.98 | 2293701.92 | Аналитический метод | 0,1 | - |
| 273 | 293677.91 | 2293969.99 | Аналитический метод | 0,1 | - |
| 274 | 293440.30 | 2294267.38 | Аналитический метод | 0,1 | - |
| 275 | 293232.61 | 2294527.89 | Аналитический метод | 0,1 | - |
| 276 | 293190.12 | 2294581.20 | Аналитический метод | 0,1 | - |
| 277 | 292976.43 | 2294848.76 | Аналитический метод | 0,1 | - |
| 278 | 292746.89 | 2295136.49 | Аналитический метод | 0,1 | - |
| 279 | 292516.01 | 2295425.99 | Аналитический метод | 0,1 | - |
| 280 | 292291.48 | 2295707.04 | Аналитический метод | 0,1 | - |
| 281 | 292060.10 | 2295997.05 | Аналитический метод | 0,1 | - |
| 282 | 292008.56 | 2296061.67 | Аналитический метод | 0,1 | - |
| 283 | 291998.67 | 2296074.07 | Аналитический метод | 0,1 | - |
| 284 | 291878.52 | 2296224.72 | Аналитический метод | 0,1 | - |
| 285 | 291659.75 | 2296498.78 | Аналитический метод | 0,1 | - |
| 286 | 291447.09 | 2296765.34 | Аналитический метод | 0,1 | - |
| 287 | 291239.16 | 2297028.59 | Аналитический метод | 0,1 | - |
| 288 | 291014.30 | 2297307.87 | Аналитический метод | 0,1 | - |
| 289 | 290546.61 | 2297894.13 | Аналитический метод | 0,1 | - |

Сведения о местоположении границ объекта

1. Система координат МСК-37, зона 2

2. Сведения о характерных точках границ объекта

| Обозначение характерных точек границ | Координаты, м | | Метод определения координат характерной точки | Средняя квадратическая погрешность положения характерной точки (M _t), м | Описание обозначения точки на местности (при наличии) |
|--|---------------|------------|---|--|--|
| | X | Y | | | |
| 290 | 290314.37 | 2298185.29 | Аналитический метод | 0,1 | - |
| 291 | 289135.26 | 2299662.55 | Аналитический метод | 0,1 | - |
| 292 | 288914.14 | 2299939.21 | Аналитический метод | 0,1 | - |
| 293 | 288688.24 | 2300224.47 | Аналитический метод | 0,1 | - |
| 294 | 288466.04 | 2300500.70 | Аналитический метод | 0,1 | - |
| 295 | 287752.54 | 2301395.85 | Аналитический метод | 0,1 | - |
| 296 | 287034.60 | 2302295.16 | Аналитический метод | 0,1 | - |
| 297 | 286166.70 | 2303383.64 | Аналитический метод | 0,1 | - |
| 298 | 286152.65 | 2303401.27 | Аналитический метод | 0,1 | - |
| 299 | 286105.58 | 2303460.30 | Аналитический метод | 0,1 | - |
| 300 | 285894.24 | 2303727.69 | Аналитический метод | 0,1 | - |
| 301 | 285737.24 | 2304021.03 | Аналитический метод | 0,1 | - |
| 302 | 285090.19 | 2305243.27 | Аналитический метод | 0,1 | - |
| 303 | 285051.03 | 2305317.16 | Аналитический метод | 0,1 | - |
| 304 | 285033.76 | 2305349.75 | Аналитический метод | 0,1 | - |
| 305 | 284728.59 | 2305925.59 | Аналитический метод | 0,1 | - |
| 306 | 284372.54 | 2306598.84 | Аналитический метод | 0,1 | - |
| 307 | 284205.20 | 2306915.78 | Аналитический метод | 0,1 | - |
| 308 | 284050.53 | 2307207.10 | Аналитический метод | 0,1 | - |
| 309 | 282660.90 | 2309832.26 | Аналитический метод | 0,1 | - |
| 310 | 282642.13 | 2309867.64 | Аналитический метод | 0,1 | - |
| 311 | 282633.30 | 2309884.30 | Аналитический метод | 0,1 | - |
| 312 | 282316.90 | 2310481.36 | Аналитический метод | 0,1 | - |
| 313 | 282150.01 | 2310800.03 | Аналитический метод | 0,1 | - |
| 314 | 281993.83 | 2311091.41 | Аналитический метод | 0,1 | - |
| 315 | 281658.84 | 2311724.72 | Аналитический метод | 0,1 | - |
| 316 | 281656.87 | 2311728.45 | Аналитический метод | 0,1 | - |
| 317 | 281486.50 | 2312050.70 | Аналитический метод | 0,1 | - |
| 318 | 280974.12 | 2313018.42 | Аналитический метод | 0,1 | - |
| 319 | 280807.45 | 2313332.97 | Аналитический метод | 0,1 | - |
| 320 | 280632.51 | 2313663.57 | Аналитический метод | 0,1 | - |
| 321 | 280462.09 | 2313985.06 | Аналитический метод | 0,1 | - |
| 322 | 280309.51 | 2314279.24 | Аналитический метод | 0,1 | - |
| 323 | 280304.23 | 2314283.74 | Аналитический метод | 0,1 | - |
| 324 | 279927.61 | 2314389.28 | Аналитический метод | 0,1 | - |
| 325 | 279180.07 | 2314604.81 | Аналитический метод | 0,1 | - |
| 326 | 278813.67 | 2314710.91 | Аналитический метод | 0,1 | - |
| 327 | 278447.40 | 2314816.62 | Аналитический метод | 0,1 | - |
| 328 | 278085.59 | 2314921.60 | Аналитический метод | 0,1 | - |
| 329 | 277752.21 | 2315017.05 | Аналитический метод | 0,1 | - |
| 330 | 277419.28 | 2315112.82 | Аналитический метод | 0,1 | - |
| 331 | 277101.65 | 2315206.34 | Аналитический метод | 0,1 | - |
| 332 | 276767.65 | 2315300.74 | Аналитический метод | 0,1 | - |
| 333 | 275055.10 | 2315794.75 | Аналитический метод | 0,1 | - |
| 334 | 275008.46 | 2315808.54 | Аналитический метод | 0,1 | - |
| 335 | 274925.36 | 2315833.12 | Аналитический метод | 0,1 | - |
| 336 | 274798.31 | 2315870.67 | Аналитический метод | 0,1 | - |

Сведения о местоположении границ объекта

1. Система координат МСК-37, зона 2

2. Сведения о характерных точках границ объекта

| Обозначение характерных точек границ | Координаты, м | | Метод определения координат характерной точки | Средняя квадратическая погрешность положения характерной точки (M _t), м | Описание обозначения точки на местности (при наличии) |
|--|---------------|------------|---|--|--|
| | X | Y | | | |
| 337 | 274500.15 | 2316110.43 | Аналитический метод | 0,1 | - |
| 338 | 274179.79 | 2316369.63 | Аналитический метод | 0,1 | - |
| 339 | 273884.61 | 2316608.83 | Аналитический метод | 0,1 | - |
| 340 | 273072.33 | 2317266.34 | Аналитический метод | 0,1 | - |
| 341 | 272938.31 | 2317376.76 | Аналитический метод | 0,1 | - |
| 342 | 272919.43 | 2317392.32 | Аналитический метод | 0,1 | - |
| 343 | 272874.32 | 2317429.48 | Аналитический метод | 0,1 | - |
| 344 | 272867.59 | 2317431.26 | Аналитический метод | 0,1 | - |
| 345 | 272525.98 | 2317382.78 | Аналитический метод | 0,1 | - |
| 346 | 271812.52 | 2317286.11 | Аналитический метод | 0,1 | - |
| 347 | 271452.57 | 2317237.09 | Аналитический метод | 0,1 | - |
| 348 | 271090.18 | 2317188.29 | Аналитический метод | 0,1 | - |
| 349 | 270827.52 | 2317152.62 | Аналитический метод | 0,1 | - |
| 350 | 270821.60 | 2317151.83 | Аналитический метод | 0,1 | - |
| 351 | 270368.13 | 2317090.24 | Аналитический метод | 0,1 | - |
| 352 | 270326.40 | 2317084.58 | Аналитический метод | 0,1 | - |
| 353 | 270110.59 | 2317055.27 | Аналитический метод | 0,1 | - |
| 354 | 269408.45 | 2316960.43 | Аналитический метод | 0,1 | - |
| 355 | 268719.92 | 2316867.02 | Аналитический метод | 0,1 | - |
| 356 | 268382.94 | 2316821.57 | Аналитический метод | 0,1 | - |
| 357 | 268041.05 | 2316775.12 | Аналитический метод | 0,1 | - |
| 358 | 267700.04 | 2316730.41 | Аналитический метод | 0,1 | - |
| 359 | 267367.06 | 2316683.56 | Аналитический метод | 0,1 | - |
| 360 | 267000.31 | 2316633.81 | Аналитический метод | 0,1 | - |
| 361 | 266281.76 | 2316536.66 | Аналитический метод | 0,1 | - |
| 362 | 265558.48 | 2316438.44 | Аналитический метод | 0,1 | - |
| 363 | 265196.73 | 2316389.72 | Аналитический метод | 0,1 | - |
| 364 | 264839.93 | 2316341.10 | Аналитический метод | 0,1 | - |
| 365 | 264473.53 | 2316291.65 | Аналитический метод | 0,1 | - |
| 366 | 263740.23 | 2316192.15 | Аналитический метод | 0,1 | - |
| 367 | 263016.65 | 2316094.37 | Аналитический метод | 0,1 | - |
| 368 | 262696.21 | 2316051.99 | Аналитический метод | 0,1 | - |
| 369 | 262412.77 | 2316156.62 | Аналитический метод | 0,1 | - |
| 370 | 261814.43 | 2316380.03 | Аналитический метод | 0,1 | - |
| 371 | 260801.50 | 2316759.04 | Аналитический метод | 0,1 | - |
| 372 | 260454.90 | 2316888.95 | Аналитический метод | 0,1 | - |
| 373 | 260110.25 | 2317020.72 | Аналитический метод | 0,1 | - |
| 374 | 259921.94 | 2317091.26 | Аналитический метод | 0,1 | - |
| 375 | 259574.96 | 2317217.85 | Аналитический метод | 0,1 | - |
| 376 | 259227.59 | 2317347.70 | Аналитический метод | 0,1 | - |
| 377 | 258188.23 | 2317736.72 | Аналитический метод | 0,1 | - |
| 378 | 257850.32 | 2317862.36 | Аналитический метод | 0,1 | - |
| 379 | 257134.13 | 2318130.27 | Аналитический метод | 0,1 | - |
| 380 | 256832.80 | 2318244.72 | Аналитический метод | 0,1 | - |
| 381 | 256562.62 | 2318344.03 | Аналитический метод | 0,1 | - |
| 382 | 255522.90 | 2318732.98 | Аналитический метод | 0,1 | - |
| 383 | 255176.41 | 2318862.27 | Аналитический метод | 0,1 | - |

Сведения о местоположении границ объекта

1. Система координат МСК-37, зона 2

2. Сведения о характерных точках границ объекта

| Обозначение характерных точек границ | Координаты, м | | Метод определения координат характерной точки | Средняя квадратическая погрешность положения характерной точки (M _t), м | Описание обозначения точки на местности (при наличии) |
|--|---------------|------------|---|--|--|
| | X | Y | | | |
| 384 | 254834.52 | 2318990.36 | Аналитический метод | 0,1 | - |
| 385 | 254505.13 | 2319113.43 | Аналитический метод | 0,1 | - |
| 386 | 254150.78 | 2319245.58 | Аналитический метод | 0,1 | - |
| 387 | 253828.08 | 2319368.34 | Аналитический метод | 0,1 | - |
| 388 | 253821.31 | 2319369.71 | Аналитический метод | 0,1 | - |
| 389 | 253470.97 | 2319378.23 | Аналитический метод | 0,1 | - |
| 390 | 253177.58 | 2319387.24 | Аналитический метод | 0,1 | - |
| 391 | 252457.96 | 2319408.52 | Аналитический метод | 0,1 | - |
| 392 | 252098.50 | 2319419.64 | Аналитический метод | 0,1 | - |
| 393 | 251758.15 | 2319429.62 | Аналитический метод | 0,1 | - |
| 394 | 251411.10 | 2319440.02 | Аналитический метод | 0,1 | - |
| 395 | 250708.51 | 2319460.74 | Аналитический метод | 0,1 | - |
| 396 | 250368.68 | 2319470.97 | Аналитический метод | 0,1 | - |
| 397 | 250045.23 | 2319484.01 | Аналитический метод | 0,1 | - |
| 398 | 250039.22 | 2319480.69 | Аналитический метод | 0,1 | - |
| 399 | 249883.87 | 2319264.77 | Аналитический метод | 0,1 | - |
| 400 | 249657.40 | 2318957.94 | Аналитический метод | 0,1 | - |
| 401 | 248619.57 | 2317553.08 | Аналитический метод | 0,1 | - |
| 402 | 248395.37 | 2317249.31 | Аналитический метод | 0,1 | - |
| 403 | 247526.78 | 2316073.48 | Аналитический метод | 0,1 | - |
| 404 | 247330.22 | 2315808.51 | Аналитический метод | 0,1 | - |
| 405 | 246995.25 | 2315797.05 | Аналитический метод | 0,1 | - |
| 406 | 245895.94 | 2315763.31 | Аналитический метод | 0,1 | - |
| 407 | 245506.09 | 2315751.58 | Аналитический метод | 0,1 | - |
| 408 | 244391.75 | 2315716.73 | Аналитический метод | 0,1 | - |
| 409 | 244041.89 | 2315707.61 | Аналитический метод | 0,1 | - |
| 410 | 243747.23 | 2315697.37 | Аналитический метод | 0,1 | - |
| 411 | 243048.31 | 2315675.98 | Аналитический метод | 0,1 | - |
| 412 | 242332.98 | 2315653.69 | Аналитический метод | 0,1 | - |
| 413 | 242010.07 | 2315643.92 | Аналитический метод | 0,1 | - |
| 414 | 241522.55 | 2315628.76 | Аналитический метод | 0,1 | - |
| 415 | 241524.62 | 2315625.84 | Аналитический метод | 0,1 | - |
| 416 | 241521.83 | 2315600.72 | Аналитический метод | 0,1 | - |
| 417 | 242010.92 | 2315615.93 | Аналитический метод | 0,1 | - |
| 418 | 242333.84 | 2315625.70 | Аналитический метод | 0,1 | - |
| 419 | 243048.55 | 2315647.93 | Аналитический метод | 0,1 | - |
| 420 | 243748.06 | 2315669.38 | Аналитический метод | 0,1 | - |
| 421 | 244042.83 | 2315676.32 | Аналитический метод | 0,1 | - |
| 422 | 244392.62 | 2315688.76 | Аналитический метод | 0,1 | - |
| 423 | 245506.94 | 2315723.58 | Аналитический метод | 0,1 | - |
| 424 | 245896.80 | 2315735.32 | Аналитический метод | 0,1 | - |
| 425 | 246996.12 | 2315769.05 | Аналитический метод | 0,1 | - |
| 426 | 247342.85 | 2315777.61 | Аналитический метод | 0,1 | - |
| 427 | 247349.13 | 2315781.19 | Аналитический метод | 0,1 | - |
| 428 | 247549.30 | 2316056.86 | Аналитический метод | 0,1 | - |
| 429 | 248417.89 | 2317232.68 | Аналитический метод | 0,1 | - |
| 430 | 248642.09 | 2317536.45 | Аналитический метод | 0,1 | - |

Сведения о местоположении границ объекта

1. Система координат МСК-37, зона 2

2. Сведения о характерных точках границ объекта

| Обозначение характерных точек границ | Координаты, м | | Метод определения координат характерной точки | Средняя квадратическая погрешность положения характерной точки (M _t), м | Описание обозначения точки на местности (при наличии) |
|--|---------------|------------|---|--|--|
| | X | Y | | | |
| 431 | 249679.66 | 2318941.07 | Аналитический метод | 0,1 | - |
| 432 | 249906.40 | 2319248.14 | Аналитический метод | 0,1 | - |
| 433 | 250058.50 | 2319451.41 | Аналитический метод | 0,1 | - |
| 434 | 250367.81 | 2319442.98 | Аналитический метод | 0,1 | - |
| 435 | 250707.67 | 2319432.75 | Аналитический метод | 0,1 | - |
| 436 | 251410.19 | 2319412.05 | Аналитический метод | 0,1 | - |
| 437 | 251757.32 | 2319401.63 | Аналитический метод | 0,1 | - |
| 438 | 252097.65 | 2319391.65 | Аналитический метод | 0,1 | - |
| 439 | 252457.10 | 2319380.53 | Аналитический метод | 0,1 | - |
| 440 | 253176.73 | 2319359.25 | Аналитический метод | 0,1 | - |
| 441 | 253470.12 | 2319350.24 | Аналитический метод | 0,1 | - |
| 442 | 253818.82 | 2319338.44 | Аналитический метод | 0,1 | - |
| 443 | 254140.98 | 2319219.35 | Аналитический метод | 0,1 | - |
| 444 | 254495.34 | 2319087.19 | Аналитический метод | 0,1 | - |
| 445 | 254824.71 | 2318964.13 | Аналитический метод | 0,1 | - |
| 446 | 255166.60 | 2318836.04 | Аналитический метод | 0,1 | - |
| 447 | 255513.09 | 2318706.75 | Аналитический метод | 0,1 | - |
| 448 | 256552.81 | 2318317.79 | Аналитический метод | 0,1 | - |
| 449 | 256816.53 | 2318217.30 | Аналитический метод | 0,1 | - |
| 450 | 257124.32 | 2318104.04 | Аналитический метод | 0,1 | - |
| 451 | 257840.52 | 2317836.13 | Аналитический метод | 0,1 | - |
| 452 | 258178.43 | 2317710.50 | Аналитический метод | 0,1 | - |
| 453 | 259217.78 | 2317321.47 | Аналитический метод | 0,1 | - |
| 454 | 259565.15 | 2317191.62 | Аналитический метод | 0,1 | - |
| 455 | 259910.53 | 2317059.62 | Аналитический метод | 0,1 | - |
| 456 | 260098.35 | 2316989.36 | Аналитический метод | 0,1 | - |
| 457 | 260445.09 | 2316862.72 | Аналитический метод | 0,1 | - |
| 458 | 260791.76 | 2316732.89 | Аналитический метод | 0,1 | - |
| 459 | 261804.54 | 2316353.98 | Аналитический метод | 0,1 | - |
| 460 | 262402.98 | 2316130.39 | Аналитический метод | 0,1 | - |
| 461 | 262689.35 | 2316021.62 | Аналитический метод | 0,1 | - |
| 462 | 262696.31 | 2316020.76 | Аналитический метод | 0,1 | - |
| 463 | 263020.41 | 2316066.63 | Аналитический метод | 0,1 | - |
| 464 | 263743.98 | 2316164.40 | Аналитический метод | 0,1 | - |
| 465 | 264477.28 | 2316263.91 | Аналитический метод | 0,1 | - |
| 466 | 264843.68 | 2316313.36 | Аналитический метод | 0,1 | - |
| 467 | 265200.48 | 2316361.96 | Аналитический метод | 0,1 | - |
| 468 | 265562.23 | 2316410.70 | Аналитический метод | 0,1 | - |
| 469 | 266285.51 | 2316508.90 | Аналитический метод | 0,1 | - |
| 470 | 267004.07 | 2316606.07 | Аналитический метод | 0,1 | - |
| 471 | 267370.83 | 2316655.82 | Аналитический метод | 0,1 | - |
| 472 | 267704.07 | 2316699.73 | Аналитический метод | 0,1 | - |
| 473 | 268044.81 | 2316747.38 | Аналитический метод | 0,1 | - |
| 474 | 268386.69 | 2316793.82 | Аналитический метод | 0,1 | - |
| 475 | 268723.67 | 2316839.27 | Аналитический метод | 0,1 | - |
| 476 | 269412.03 | 2316932.75 | Аналитический метод | 0,1 | - |
| 477 | 270114.34 | 2317027.51 | Аналитический метод | 0,1 | - |

Сведения о местоположении границ объекта

1. Система координат МСК-37, зона 2

2. Сведения о характерных точках границ объекта

| Обозначение характерных точек границ | Координаты, м | | Метод определения координат характерной точки | Средняя квадратическая погрешность положения характерной точки (M _t), м | Описание обозначения точки на местности (при наличии) |
|--|---------------|------------|---|--|--|
| | X | Y | | | |
| 478 | 270283.26 | 2317050.45 | Аналитический метод | 0,1 | - |
| 479 | 270324.89 | 2317056.10 | Аналитический метод | 0,1 | - |
| 480 | 270822.19 | 2317123.64 | Аналитический метод | 0,1 | - |
| 481 | 270828.11 | 2317124.45 | Аналитический метод | 0,1 | - |
| 482 | 271093.93 | 2317160.55 | Аналитический метод | 0,1 | - |
| 483 | 271456.32 | 2317209.33 | Аналитический метод | 0,1 | - |
| 484 | 271816.28 | 2317258.35 | Аналитический метод | 0,1 | - |
| 485 | 272529.71 | 2317355.01 | Аналитический метод | 0,1 | - |
| 486 | 272862.29 | 2317398.49 | Аналитический метод | 0,1 | - |
| 487 | 272901.37 | 2317367.23 | Аналитический метод | 0,1 | - |
| 488 | 272920.46 | 2317351.95 | Аналитический метод | 0,1 | - |
| 489 | 273054.72 | 2317244.57 | Аналитический метод | 0,1 | - |
| 490 | 273866.98 | 2316587.06 | Аналитический метод | 0,1 | - |
| 491 | 274162.16 | 2316347.89 | Аналитический метод | 0,1 | - |
| 492 | 274482.51 | 2316088.68 | Аналитический метод | 0,1 | - |
| 493 | 274779.92 | 2315844.06 | Аналитический метод | 0,1 | - |
| 494 | 274787.22 | 2315840.51 | Аналитический метод | 0,1 | - |
| 495 | 274938.64 | 2315798.22 | Аналитический метод | 0,1 | - |
| 496 | 275021.38 | 2315775.11 | Аналитический метод | 0,1 | - |
| 497 | 275047.33 | 2315767.86 | Аналитический метод | 0,1 | - |
| 498 | 276759.90 | 2315273.84 | Аналитический метод | 0,1 | - |
| 499 | 277092.92 | 2315176.57 | Аналитический метод | 0,1 | - |
| 500 | 277411.50 | 2315085.91 | Аналитический метод | 0,1 | - |
| 501 | 277744.48 | 2314990.13 | Аналитический метод | 0,1 | - |
| 502 | 278077.81 | 2314894.70 | Аналитический метод | 0,1 | - |
| 503 | 278439.62 | 2314789.72 | Аналитический метод | 0,1 | - |
| 504 | 278805.88 | 2314684.01 | Аналитический метод | 0,1 | - |
| 505 | 279172.29 | 2314577.91 | Аналитический метод | 0,1 | - |
| 506 | 279919.87 | 2314362.37 | Аналитический метод | 0,1 | - |
| 507 | 280285.88 | 2314256.01 | Аналитический метод | 0,1 | - |
| 508 | 280437.34 | 2313971.97 | Аналитический метод | 0,1 | - |
| 509 | 280607.77 | 2313650.47 | Аналитический метод | 0,1 | - |
| 510 | 280782.71 | 2313319.86 | Аналитический метод | 0,1 | - |
| 511 | 280949.37 | 2313005.32 | Аналитический метод | 0,1 | - |
| 512 | 281461.75 | 2312037.61 | Аналитический метод | 0,1 | - |
| 513 | 281969.08 | 2311078.31 | Аналитический метод | 0,1 | - |
| 514 | 282122.50 | 2310785.53 | Аналитический метод | 0,1 | - |
| 515 | 282292.15 | 2310468.26 | Аналитический метод | 0,1 | - |
| 516 | 282603.93 | 2309879.94 | Аналитический метод | 0,1 | - |
| 517 | 282612.79 | 2309863.21 | Аналитический метод | 0,1 | - |
| 518 | 282636.15 | 2309819.16 | Аналитический метод | 0,1 | - |
| 519 | 284025.75 | 2307194.07 | Аналитический метод | 0,1 | - |
| 520 | 284177.60 | 2306901.20 | Аналитический метод | 0,1 | - |
| 521 | 284347.80 | 2306585.72 | Аналитический метод | 0,1 | - |
| 522 | 284703.84 | 2305912.49 | Аналитический метод | 0,1 | - |
| 523 | 285020.56 | 2305314.85 | Аналитический метод | 0,1 | - |
| 524 | 285038.16 | 2305281.64 | Аналитический метод | 0,1 | - |

Сведения о местоположении границ объекта

1. Система координат МСК-37, зона 2

2. Сведения о характерных точках границ объекта

| Обозначение характерных точек границ | Координаты, м | | Метод определения координат характерной точки | Средняя квадратическая погрешность положения характерной точки (M _t), м | Описание обозначения точки на местности (при наличии) |
|--|---------------|------------|---|--|--|
| | X | Y | | | |
| 525 | 285065.44 | 2305230.17 | Аналитический метод | 0,1 | - |
| 526 | 285712.49 | 2304007.93 | Аналитический метод | 0,1 | - |
| 527 | 285866.27 | 2303713.59 | Аналитический метод | 0,1 | - |
| 528 | 285870.06 | 2303707.82 | Аналитический метод | 0,1 | - |
| 529 | 286083.68 | 2303442.84 | Аналитический метод | 0,1 | - |
| 530 | 286118.39 | 2303399.33 | Аналитический метод | 0,1 | - |
| 531 | 286134.91 | 2303378.85 | Аналитический метод | 0,1 | - |
| 532 | 287012.71 | 2302277.70 | Аналитический метод | 0,1 | - |
| 533 | 287730.65 | 2301378.39 | Аналитический метод | 0,1 | - |
| 534 | 288444.15 | 2300483.25 | Аналитический метод | 0,1 | - |
| 535 | 288663.93 | 2300205.10 | Аналитический метод | 0,1 | - |
| 536 | 288892.27 | 2299921.74 | Аналитический метод | 0,1 | - |
| 537 | 289113.38 | 2299645.07 | Аналитический метод | 0,1 | - |
| 538 | 290292.48 | 2298167.84 | Аналитический метод | 0,1 | - |
| 539 | 290524.73 | 2297876.67 | Аналитический метод | 0,1 | - |
| 540 | 290992.42 | 2297290.41 | Аналитический метод | 0,1 | - |
| 541 | 291214.48 | 2297009.53 | Аналитический метод | 0,1 | - |
| 542 | 291425.21 | 2296747.88 | Аналитический метод | 0,1 | - |
| 543 | 291637.87 | 2296481.32 | Аналитический метод | 0,1 | - |
| 544 | 291856.64 | 2296207.26 | Аналитический метод | 0,1 | - |
| 545 | 291979.89 | 2296052.71 | Аналитический метод | 0,1 | - |
| 546 | 291989.98 | 2296040.07 | Аналитический метод | 0,1 | - |
| 547 | 292038.21 | 2295979.59 | Аналитический метод | 0,1 | - |
| 548 | 292269.60 | 2295689.57 | Аналитический метод | 0,1 | - |
| 549 | 292494.12 | 2295408.52 | Аналитический метод | 0,1 | - |
| 550 | 292725.01 | 2295119.03 | Аналитический метод | 0,1 | - |
| 551 | 292954.55 | 2294831.30 | Аналитический метод | 0,1 | - |
| 552 | 293168.22 | 2294563.74 | Аналитический метод | 0,1 | - |
| 553 | 293212.28 | 2294508.48 | Аналитический метод | 0,1 | - |
| 554 | 293418.40 | 2294249.92 | Аналитический метод | 0,1 | - |
| 555 | 293656.03 | 2293952.52 | Аналитический метод | 0,1 | - |
| 556 | 293870.56 | 2293681.05 | Аналитический метод | 0,1 | - |
| 557 | 294034.60 | 2293432.77 | Аналитический метод | 0,1 | - |
| 558 | 294233.21 | 2293128.89 | Аналитический метод | 0,1 | - |
| 559 | 294426.22 | 2292833.55 | Аналитический метод | 0,1 | - |
| 560 | 294614.01 | 2292546.26 | Аналитический метод | 0,1 | - |
| 561 | 294806.86 | 2292251.11 | Аналитический метод | 0,1 | - |
| 562 | 294973.38 | 2291993.19 | Аналитический метод | 0,1 | - |
| 563 | 294976.60 | 2291980.86 | Аналитический метод | 0,1 | - |
| 564 | 294978.92 | 2291977.93 | Аналитический метод | 0,1 | - |
| 565 | 294981.93 | 2291980.32 | Аналитический метод | 0,1 | - |
| 566 | 295168.16 | 2291722.20 | Аналитический метод | 0,1 | - |
| 567 | 295376.47 | 2291428.58 | Аналитический метод | 0,1 | - |
| 568 | 295579.10 | 2291143.24 | Аналитический метод | 0,1 | - |
| 569 | 295787.51 | 2290849.73 | Аналитический метод | 0,1 | - |
| 570 | 295996.07 | 2290556.41 | Аналитический метод | 0,1 | - |
| 571 | 296175.81 | 2290303.70 | Аналитический метод | 0,1 | - |

Сведения о местоположении границ объекта

1. Система координат МСК-37, зона 2

2. Сведения о характерных точках границ объекта

| Обозначение характерных точек границ | Координаты, м | | Метод определения координат характерной точки | Средняя квадратическая погрешность положения характерной точки (M _t), м | Описание обозначения точки на местности (при наличии) |
|--|---------------|------------|---|--|--|
| | X | Y | | | |
| 572 | 296337.87 | 2290075.18 | Аналитический метод | 0,1 | - |
| 573 | 296511.44 | 2289830.73 | Аналитический метод | 0,1 | - |
| 574 | 296685.30 | 2289586.34 | Аналитический метод | 0,1 | - |
| 575 | 296859.11 | 2289341.75 | Аналитический метод | 0,1 | - |
| 576 | 297055.98 | 2289064.78 | Аналитический метод | 0,1 | - |
| 577 | 297242.97 | 2288798.81 | Аналитический метод | 0,1 | - |
| 578 | 297247.23 | 2288792.84 | Аналитический метод | 0,1 | - |
| 579 | 297443.70 | 2288519.43 | Аналитический метод | 0,1 | - |
| 580 | 297657.71 | 2288218.14 | Аналитический метод | 0,1 | - |
| 581 | 297876.95 | 2287909.76 | Аналитический метод | 0,1 | - |
| 582 | 298095.45 | 2287601.88 | Аналитический метод | 0,1 | - |
| 583 | 298314.56 | 2287293.65 | Аналитический метод | 0,1 | - |
| 584 | 298533.49 | 2286985.69 | Аналитический метод | 0,1 | - |
| 585 | 298749.62 | 2286681.38 | Аналитический метод | 0,1 | - |
| 586 | 298968.89 | 2286372.64 | Аналитический метод | 0,1 | - |
| 587 | 299195.94 | 2286053.32 | Аналитический метод | 0,1 | - |
| 588 | 299382.41 | 2285787.71 | Аналитический метод | 0,1 | - |
| 589 | 299386.72 | 2285781.95 | Аналитический метод | 0,1 | - |
| 590 | 299588.18 | 2285501.16 | Аналитический метод | 0,1 | - |
| 591 | 299817.57 | 2285178.42 | Аналитический метод | 0,1 | - |
| 592 | 300034.86 | 2284872.30 | Аналитический метод | 0,1 | - |
| 593 | 300237.78 | 2284586.89 | Аналитический метод | 0,1 | - |
| 594 | 300458.11 | 2284277.06 | Аналитический метод | 0,1 | - |
| 595 | 300681.35 | 2283962.98 | Аналитический метод | 0,1 | - |
| 596 | 300904.65 | 2283648.73 | Аналитический метод | 0,1 | - |
| 597 | 301127.62 | 2283335.13 | Аналитический метод | 0,1 | - |
| 598 | 301350.65 | 2283021.25 | Аналитический метод | 0,1 | - |
| 599 | 301546.34 | 2282743.00 | Аналитический метод | 0,1 | - |
| 600 | 301744.60 | 2282466.58 | Аналитический метод | 0,1 | - |
| 601 | 301962.51 | 2282158.98 | Аналитический метод | 0,1 | - |
| 602 | 302155.22 | 2281887.28 | Аналитический метод | 0,1 | - |
| 603 | 302363.46 | 2281593.86 | Аналитический метод | 0,1 | - |
| 604 | 302572.14 | 2281300.20 | Аналитический метод | 0,1 | - |
| 605 | 302786.28 | 2280998.47 | Аналитический метод | 0,1 | - |
| 606 | 302999.84 | 2280697.15 | Аналитический метод | 0,1 | - |
| 607 | 303435.95 | 2280082.57 | Аналитический метод | 0,1 | - |
| 608 | 303654.56 | 2279774.31 | Аналитический метод | 0,1 | - |
| 609 | 303852.91 | 2279491.71 | Аналитический метод | 0,1 | - |
| 610 | 304059.21 | 2279203.67 | Аналитический метод | 0,1 | - |
| 611 | 304280.61 | 2278891.16 | Аналитический метод | 0,1 | - |
| 612 | 304498.92 | 2278582.94 | Аналитический метод | 0,1 | - |
| 613 | 304721.37 | 2278268.62 | Аналитический метод | 0,1 | - |
| 614 | 304940.99 | 2277958.65 | Аналитический метод | 0,1 | - |
| 615 | 305160.48 | 2277648.78 | Аналитический метод | 0,1 | - |
| 616 | 305362.84 | 2277363.22 | Аналитический метод | 0,1 | - |
| 617 | 305591.38 | 2277040.91 | Аналитический метод | 0,1 | - |
| 618 | 305819.59 | 2276718.52 | Аналитический метод | 0,1 | - |

Сведения о местоположении границ объекта

1. Система координат МСК-37, зона 2

2. Сведения о характерных точках границ объекта

| Обозначение характерных точек границ | Координаты, м | | Метод определения координат характерной точки | Средняя квадратическая погрешность положения характерной точки (M _t), м | Описание обозначения точки на местности (при наличии) |
|--|---------------|------------|---|--|--|
| | X | Y | | | |
| 619 | 306017.78 | 2276436.05 | Аналитический метод | 0,1 | - |
| 620 | 306221.20 | 2276151.54 | Аналитический метод | 0,1 | - |
| 621 | 306449.79 | 2275829.21 | Аналитический метод | 0,1 | - |
| 622 | 306664.43 | 2275526.01 | Аналитический метод | 0,1 | - |
| 623 | 307103.99 | 2274905.59 | Аналитический метод | 0,1 | - |
| 624 | 307332.34 | 2274583.31 | Аналитический метод | 0,1 | - |
| 625 | 307543.38 | 2274285.44 | Аналитический метод | 0,1 | - |
| 626 | 307760.26 | 2273979.35 | Аналитический метод | 0,1 | - |
| 627 | 307971.17 | 2273681.57 | Аналитический метод | 0,1 | - |
| 628 | 308174.27 | 2273391.69 | Аналитический метод | 0,1 | - |
| 629 | 308178.45 | 2273385.81 | Аналитический метод | 0,1 | - |
| 630 | 308359.67 | 2273132.76 | Аналитический метод | 0,1 | - |
| 631 | 308555.21 | 2272856.87 | Аналитический метод | 0,1 | - |
| 632 | 308780.78 | 2272538.72 | Аналитический метод | 0,1 | - |
| 633 | 308988.84 | 2272244.94 | Аналитический метод | 0,1 | - |
| 634 | 309197.32 | 2271950.90 | Аналитический метод | 0,1 | - |
| 635 | 309411.50 | 2271648.78 | Аналитический метод | 0,1 | - |
| 636 | 309614.11 | 2271363.11 | Аналитический метод | 0,1 | - |
| 637 | 309840.34 | 2271043.61 | Аналитический метод | 0,1 | - |
| 638 | 310054.47 | 2270741.10 | Аналитический метод | 0,1 | - |
| 639 | 310257.80 | 2270454.27 | Аналитический метод | 0,1 | - |
| 640 | 310472.11 | 2270151.57 | Аналитический метод | 0,1 | - |
| 641 | 310677.90 | 2269856.34 | Аналитический метод | 0,1 | - |
| 642 | 310846.12 | 2269619.92 | Аналитический метод | 0,1 | - |
| 643 | 311044.80 | 2269343.29 | Аналитический метод | 0,1 | - |
| 644 | 311264.19 | 2269033.25 | Аналитический метод | 0,1 | - |
| 645 | 311489.66 | 2268714.48 | Аналитический метод | 0,1 | - |
| 646 | 311703.83 | 2268411.78 | Аналитический метод | 0,1 | - |
| 647 | 311928.99 | 2268093.08 | Аналитический метод | 0,1 | - |
| 648 | 312154.24 | 2267774.89 | Аналитический метод | 0,1 | - |
| 649 | 312377.16 | 2267459.79 | Аналитический метод | 0,1 | - |
| 650 | 312567.42 | 2267187.14 | Аналитический метод | 0,1 | - |
| 651 | 312572.64 | 2267182.65 | Аналитический метод | 0,1 | - |
| 652 | 312879.47 | 2267038.58 | Аналитический метод | 0,1 | - |
| 653 | 313195.74 | 2266887.87 | Аналитический метод | 0,1 | - |
| 654 | 313548.05 | 2266719.66 | Аналитический метод | 0,1 | - |
| 655 | 313873.60 | 2266564.48 | Аналитический метод | 0,1 | - |
| 656 | 314212.55 | 2266402.97 | Аналитический метод | 0,1 | - |
| 657 | 314555.90 | 2266239.15 | Аналитический метод | 0,1 | - |
| 658 | 314890.35 | 2266079.59 | Аналитический метод | 0,1 | - |
| 659 | 315233.67 | 2265915.63 | Аналитический метод | 0,1 | - |
| 660 | 315567.93 | 2265756.53 | Аналитический метод | 0,1 | - |
| 661 | 315853.43 | 2265618.63 | Аналитический метод | 0,1 | - |
| 662 | 315859.85 | 2265615.24 | Аналитический метод | 0,1 | - |
| 663 | 316146.85 | 2265480.72 | Аналитический метод | 0,1 | - |
| 664 | 316471.99 | 2265325.27 | Аналитический метод | 0,1 | - |
| 665 | 316797.54 | 2265170.11 | Аналитический метод | 0,1 | - |

Сведения о местоположении границ объекта

1. Система координат МСК-37, зона 2

2. Сведения о характерных точках границ объекта

| Обозначение характерных точек границ | Координаты, м | | Метод определения координат характерной точки | Средняя квадратическая погрешность положения характерной точки (M _t), м | Описание обозначения точки на местности (при наличии) |
|--|---------------|------------|---|--|--|
| | X | Y | | | |
| 666 | 317123.09 | 2265015.32 | Аналитический метод | 0,1 | - |
| 667 | 317464.58 | 2264851.94 | Аналитический метод | 0,1 | - |
| 668 | 317730.79 | 2264722.48 | Аналитический метод | 0,1 | - |
| 669 | 317738.26 | 2264718.90 | Аналитический метод | 0,1 | - |
| 670 | 318062.97 | 2264566.61 | Аналитический метод | 0,1 | - |
| 671 | 318343.30 | 2264433.04 | Аналитический метод | 0,1 | - |
| 672 | 318691.27 | 2264266.85 | Аналитический метод | 0,1 | - |
| 673 | 318921.87 | 2264157.05 | Аналитический метод | 0,1 | - |
| 674 | 319255.78 | 2263997.25 | Аналитический метод | 0,1 | - |
| 675 | 319559.68 | 2263851.27 | Аналитический метод | 0,1 | - |
| 676 | 319805.78 | 2263597.29 | Аналитический метод | 0,1 | - |
| 677 | 320055.35 | 2263337.66 | Аналитический метод | 0,1 | - |
| 678 | 320304.82 | 2263078.28 | Аналитический метод | 0,1 | - |
| 679 | 320554.19 | 2262818.85 | Аналитический метод | 0,1 | - |
| 680 | 320803.86 | 2262559.13 | Аналитический метод | 0,1 | - |
| 681 | 321053.17 | 2262299.77 | Аналитический метод | 0,1 | - |
| 682 | 321302.91 | 2262040.20 | Аналитический метод | 0,1 | - |
| 683 | 321560.82 | 2261772.43 | Аналитический метод | 0,1 | - |
| 684 | 321801.80 | 2261521.17 | Аналитический метод | 0,1 | - |
| 685 | 322047.96 | 2261265.26 | Аналитический метод | 0,1 | - |
| 686 | 322275.47 | 2261026.16 | Аналитический метод | 0,1 | - |
| 687 | 322506.02 | 2260788.66 | Аналитический метод | 0,1 | - |
| 688 | 322755.54 | 2260529.19 | Аналитический метод | 0,1 | - |
| 689 | 323005.02 | 2260269.54 | Аналитический метод | 0,1 | - |
| 690 | 323275.13 | 2259988.67 | Аналитический метод | 0,1 | - |
| 691 | 323524.59 | 2259728.92 | Аналитический метод | 0,1 | - |
| 692 | 323795.57 | 2259447.17 | Аналитический метод | 0,1 | - |
| 693 | 324061.85 | 2259170.20 | Аналитический метод | 0,1 | - |
| 694 | 324325.22 | 2258896.44 | Аналитический метод | 0,1 | - |
| 695 | 324581.56 | 2258629.72 | Аналитический метод | 0,1 | - |
| 696 | 324809.58 | 2258389.50 | Аналитический метод | 0,1 | - |
| 697 | 324815.12 | 2258383.73 | Аналитический метод | 0,1 | - |
| 698 | 324996.56 | 2258194.85 | Аналитический метод | 0,1 | - |
| 699 | 325002.30 | 2258189.16 | Аналитический метод | 0,1 | - |
| 700 | 325250.59 | 2257933.94 | Аналитический метод | 0,1 | - |
| 701 | 325520.64 | 2257652.93 | Аналитический метод | 0,1 | - |
| 702 | 325763.05 | 2257400.19 | Аналитический метод | 0,1 | - |
| 703 | 325998.88 | 2257156.00 | Аналитический метод | 0,1 | - |
| 704 | 326296.06 | 2256846.16 | Аналитический метод | 0,1 | - |
| 705 | 326558.24 | 2256573.61 | Аналитический метод | 0,1 | - |
| 706 | 326776.66 | 2256346.45 | Аналитический метод | 0,1 | - |
| 707 | 327043.26 | 2256068.72 | Аналитический метод | 0,1 | - |
| 708 | 327299.63 | 2255802.09 | Аналитический метод | 0,1 | - |
| 709 | 327562.98 | 2255528.14 | Аналитический метод | 0,1 | - |
| 710 | 327826.36 | 2255254.29 | Аналитический метод | 0,1 | - |
| 711 | 328055.88 | 2255013.26 | Аналитический метод | 0,1 | - |
| 712 | 328306.65 | 2254754.64 | Аналитический метод | 0,1 | - |

Сведения о местоположении границ объекта

1. Система координат МСК-37, зона 2

2. Сведения о характерных точках границ объекта

| Обозначение характерных точек границ | Координаты, м | | Метод определения координат характерной точки | Средняя квадратическая погрешность положения характерной точки (M _t), м | Описание обозначения точки на местности (при наличии) |
|--|---------------|------------|---|--|--|
| | X | Y | | | |
| 713 | 328573.34 | 2254477.28 | Аналитический метод | 0,1 | - |
| 714 | 328843.79 | 2254196.08 | Аналитический метод | 0,1 | - |
| 715 | 329107.11 | 2253922.52 | Аналитический метод | 0,1 | - |
| 716 | 329377.29 | 2253640.96 | Аналитический метод | 0,1 | - |
| 717 | 329626.81 | 2253381.59 | Аналитический метод | 0,1 | - |
| 718 | 329890.02 | 2253107.47 | Аналитический метод | 0,1 | - |
| 719 | 330153.60 | 2252833.58 | Аналитический метод | 0,1 | - |
| 720 | 330389.19 | 2252588.44 | Аналитический метод | 0,1 | - |
| 721 | 330631.51 | 2252333.91 | Аналитический метод | 0,1 | - |
| 722 | 330636.58 | 2252328.96 | Аналитический метод | 0,1 | - |
| 723 | 330865.91 | 2252092.42 | Аналитический метод | 0,1 | - |
| 724 | 331118.90 | 2251829.57 | Аналитический метод | 0,1 | - |
| 725 | 331375.53 | 2251562.57 | Аналитический метод | 0,1 | - |
| 726 | 331628.30 | 2251299.42 | Аналитический метод | 0,1 | - |
| 727 | 331870.64 | 2251047.25 | Аналитический метод | 0,1 | - |
| 728 | 332134.35 | 2250773.23 | Аналитический метод | 0,1 | - |
| 729 | 332404.68 | 2250491.98 | Аналитический метод | 0,1 | - |
| 730 | 332650.63 | 2250236.11 | Аналитический метод | 0,1 | - |
| 731 | 332914.06 | 2249962.01 | Аналитический метод | 0,1 | - |
| 732 | 333149.73 | 2249712.62 | Аналитический метод | 0,1 | - |
| 733 | 333155.51 | 2249708.50 | Аналитический метод | 0,1 | - |
| 734 | 333466.70 | 2249546.89 | Аналитический метод | 0,1 | - |
| 735 | 333806.71 | 2249366.94 | Аналитический метод | 0,1 | - |
| 736 | 334155.94 | 2249182.47 | Аналитический метод | 0,1 | - |
| 737 | 334443.20 | 2249030.47 | Аналитический метод | 0,1 | - |
| 738 | 334779.15 | 2248852.98 | Аналитический метод | 0,1 | - |
| 739 | 335106.27 | 2248680.02 | Аналитический метод | 0,1 | - |
| 740 | 335415.91 | 2248516.54 | Аналитический метод | 0,1 | - |
| 741 | 335742.63 | 2248343.64 | Аналитический метод | 0,1 | - |
| 742 | 336078.60 | 2248165.93 | Аналитический метод | 0,1 | - |
| 743 | 336330.48 | 2248032.17 | Аналитический метод | 0,1 | - |
| 744 | 336487.27 | 2247713.59 | Аналитический метод | 0,1 | - |
| 745 | 336650.65 | 2247379.70 | Аналитический метод | 0,1 | - |
| 746 | 336799.89 | 2247070.94 | Аналитический метод | 0,1 | - |
| 747 | 336804.00 | 2247065.28 | Аналитический метод | 0,1 | - |
| 748 | 336925.61 | 2246923.93 | Аналитический метод | 0,1 | - |
| 749 | 337066.50 | 2246643.45 | Аналитический метод | 0,1 | - |
| 750 | 337238.60 | 2246290.04 | Аналитический метод | 0,1 | - |
| 751 | 337443.23 | 2245873.02 | Аналитический метод | 0,1 | - |
| 752 | 337651.59 | 2245448.06 | Аналитический метод | 0,1 | - |
| 753 | 337845.84 | 2245050.64 | Аналитический метод | 0,1 | - |
| 754 | 338026.73 | 2244681.87 | Аналитический метод | 0,1 | - |
| 755 | 338181.70 | 2244366.94 | Аналитический метод | 0,1 | - |
| 756 | 338357.39 | 2244009.09 | Аналитический метод | 0,1 | - |
| 757 | 338542.69 | 2243631.45 | Аналитический метод | 0,1 | - |
| 758 | 338723.25 | 2243263.62 | Аналитический метод | 0,1 | - |
| 759 | 338912.94 | 2242876.02 | Аналитический метод | 0,1 | - |

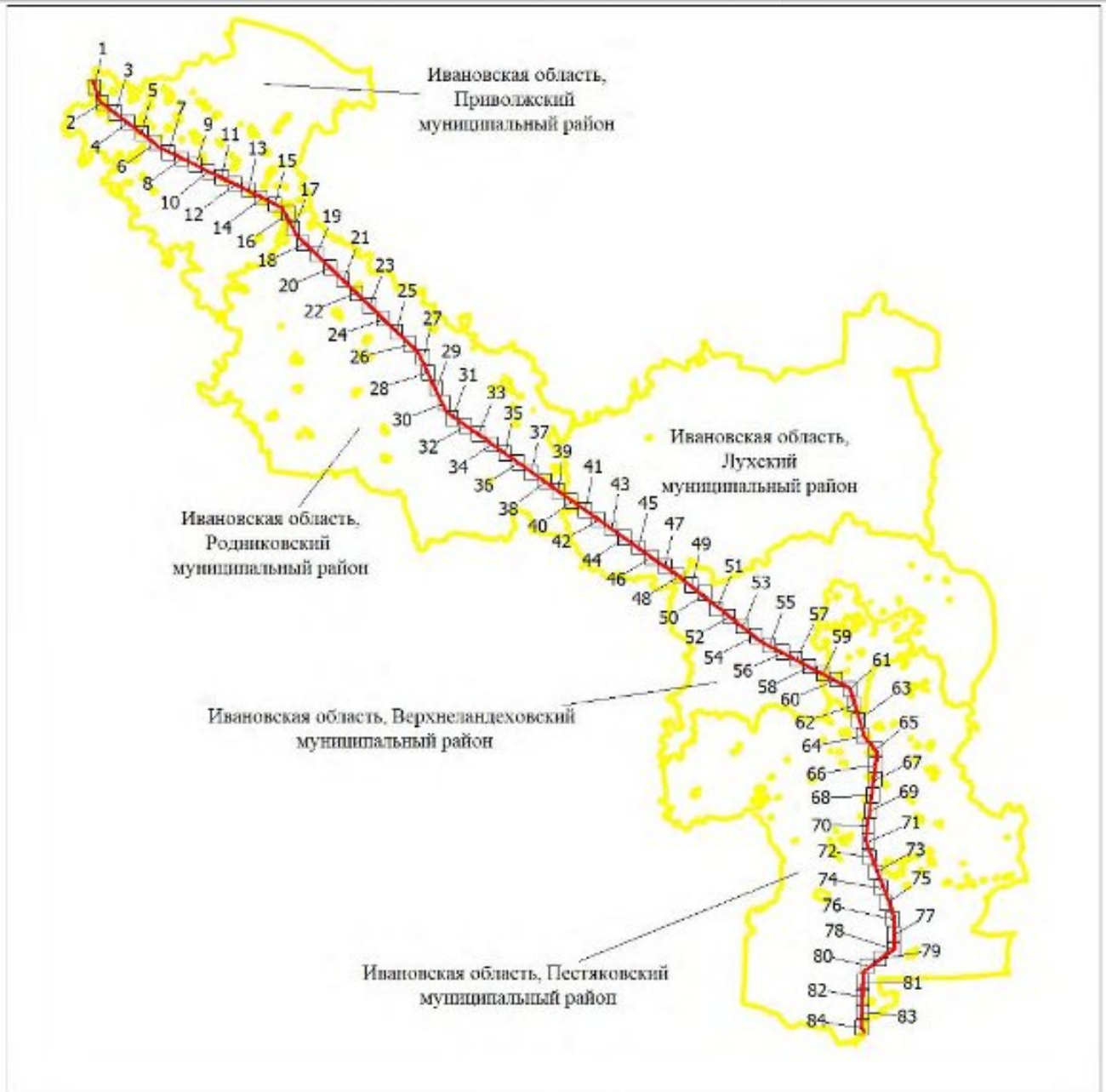
Сведения о местоположении границ объекта

1. Система координат МСК-37, зона 2

2. Сведения о характерных точках границ объекта

| Обозначение характерных точек границ | Координаты, м | | Метод определения координат характерной точки | Средняя квадратическая погрешность положения характерной точки (M _t), м | Описание обозначения точки на местности (при наличии) |
|--|---------------|------------|---|--|--|
| | X | Y | | | |
| 760 | 339080.74 | 2242534.86 | Аналитический метод | 0,1 | - |
| 761 | 339276.96 | 2242135.41 | Аналитический метод | 0,1 | - |
| 762 | 339455.86 | 2241771.04 | Аналитический метод | 0,1 | - |
| 763 | 339665.61 | 2241342.22 | Аналитический метод | 0,1 | - |
| 764 | 339849.57 | 2240965.70 | Аналитический метод | 0,1 | - |
| 765 | 340037.62 | 2240581.65 | Аналитический метод | 0,1 | - |
| 766 | 340214.30 | 2240220.06 | Аналитический метод | 0,1 | - |
| 767 | 340407.57 | 2239826.39 | Аналитический метод | 0,1 | - |
| 768 | 340597.23 | 2239436.97 | Аналитический метод | 0,1 | - |
| 769 | 340788.83 | 2239045.60 | Аналитический метод | 0,1 | - |
| 770 | 340960.96 | 2238695.07 | Аналитический метод | 0,1 | - |
| 771 | 341130.58 | 2238349.39 | Аналитический метод | 0,1 | - |
| 772 | 341324.98 | 2237953.35 | Аналитический метод | 0,1 | - |
| 773 | 341514.86 | 2237566.40 | Аналитический метод | 0,1 | - |
| 774 | 341699.30 | 2237190.23 | Аналитический метод | 0,1 | - |
| 775 | 341893.63 | 2236794.97 | Аналитический метод | 0,1 | - |
| 776 | 342049.36 | 2236475.98 | Аналитический метод | 0,1 | - |
| 777 | 342236.68 | 2236094.84 | Аналитический метод | 0,1 | - |
| 778 | 342412.72 | 2235735.70 | Аналитический метод | 0,1 | - |
| 779 | 342597.55 | 2235359.39 | Аналитический метод | 0,1 | - |
| 780 | 342766.77 | 2235013.98 | Аналитический метод | 0,1 | - |
| 781 | 342958.26 | 2234622.48 | Аналитический метод | 0,1 | - |
| 782 | 343136.10 | 2234259.56 | Аналитический метод | 0,1 | - |
| 783 | 343320.97 | 2233882.08 | Аналитический метод | 0,1 | - |
| 784 | 343509.31 | 2233508.43 | Аналитический метод | 0,1 | - |
| 785 | 343521.87 | 2233495.64 | Аналитический метод | 0,1 | - |
| 786 | 343718.64 | 2233385.41 | Аналитический метод | 0,1 | - |
| 787 | 343957.92 | 2233077.16 | Аналитический метод | 0,1 | - |
| 788 | 344193.94 | 2232766.79 | Аналитический метод | 0,1 | - |
| 789 | 344379.01 | 2232523.74 | Аналитический метод | 0,1 | - |
| 790 | 344614.86 | 2232213.65 | Аналитический метод | 0,1 | - |
| 791 | 344851.89 | 2231902.37 | Аналитический метод | 0,1 | - |
| 792 | 345089.49 | 2231590.20 | Аналитический метод | 0,1 | - |
| 793 | 345353.31 | 2231243.65 | Аналитический метод | 0,1 | - |
| 794 | 345619.43 | 2230894.03 | Аналитический метод | 0,1 | - |
| 795 | 345795.82 | 2230662.77 | Аналитический метод | 0,1 | - |
| 796 | 346044.44 | 2230336.15 | Аналитический метод | 0,1 | - |
| 797 | 346295.81 | 2230005.54 | Аналитический метод | 0,1 | - |
| 798 | 346544.87 | 2229678.77 | Аналитический метод | 0,1 | - |
| 799 | 346792.86 | 2229352.64 | Аналитический метод | 0,1 | - |
| 800 | 347040.95 | 2229026.64 | Аналитический метод | 0,1 | - |
| 801 | 347289.64 | 2228699.68 | Аналитический метод | 0,1 | - |
| 802 | 347541.74 | 2228368.82 | Аналитический метод | 0,1 | - |
| 803 | 347791.83 | 2228039.40 | Аналитический метод | 0,1 | - |
| 804 | 347973.67 | 2227799.72 | Аналитический метод | 0,1 | - |
| 805 | 348248.65 | 2227438.09 | Аналитический метод | 0,1 | - |
| 806 | 348493.94 | 2227116.52 | Аналитический метод | 0,1 | - |

Схема расположения границ публичного сервитута



Масштаб 1:750000

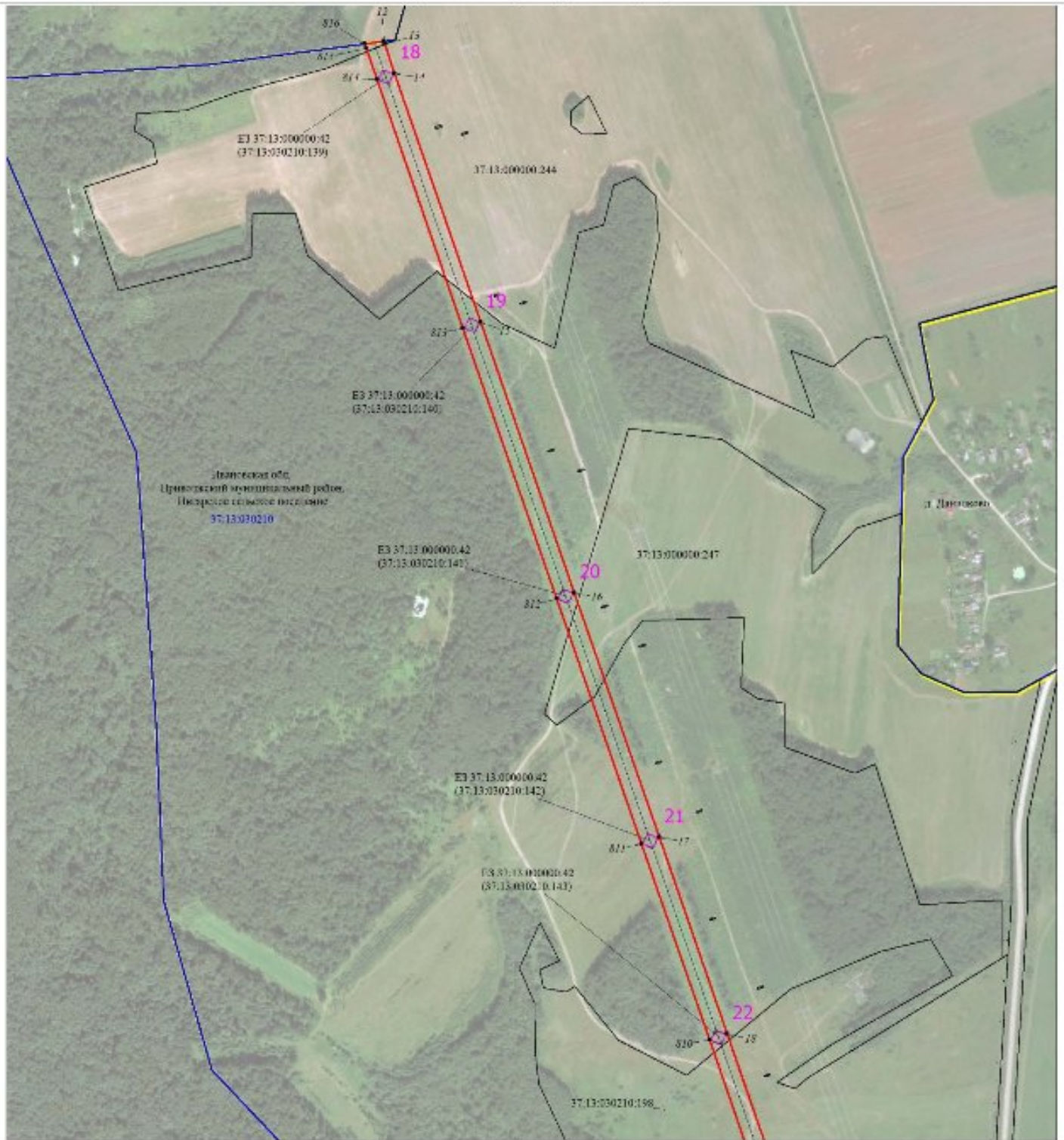
Используемые условные знаки и обозначения: Проектная



граница публичного сервитута

Установленные границы административно-территориальных образований

Схема расположения границ публичного сервитута



Масштаб 1:6000

Используемые условные знаки и обозначения:

| | |
|--|---|
| | Характерная точка границы публичного сервитута |
| | Проектная граница публичного сервитута |
| | Сооружение - «ВЛ 500 кВ Костромская ГРЭС - Нижегородская» |
| | Опоры «ВЛ 500 кВ Костромская ГРЭС - Нижегородская» |
| | Существующий земельный участок, имеющийся в ЕГРН |
| | Границы и кадастровые номера земельных участков, в отношении которых испрашивается публичный сервитут |
| | Граница и обозначение кадастрового квартала |
| | Границы сельских поселений |
| | Установленные границы административно-территориальных образований |

Схема расположения границ публичного сервитута

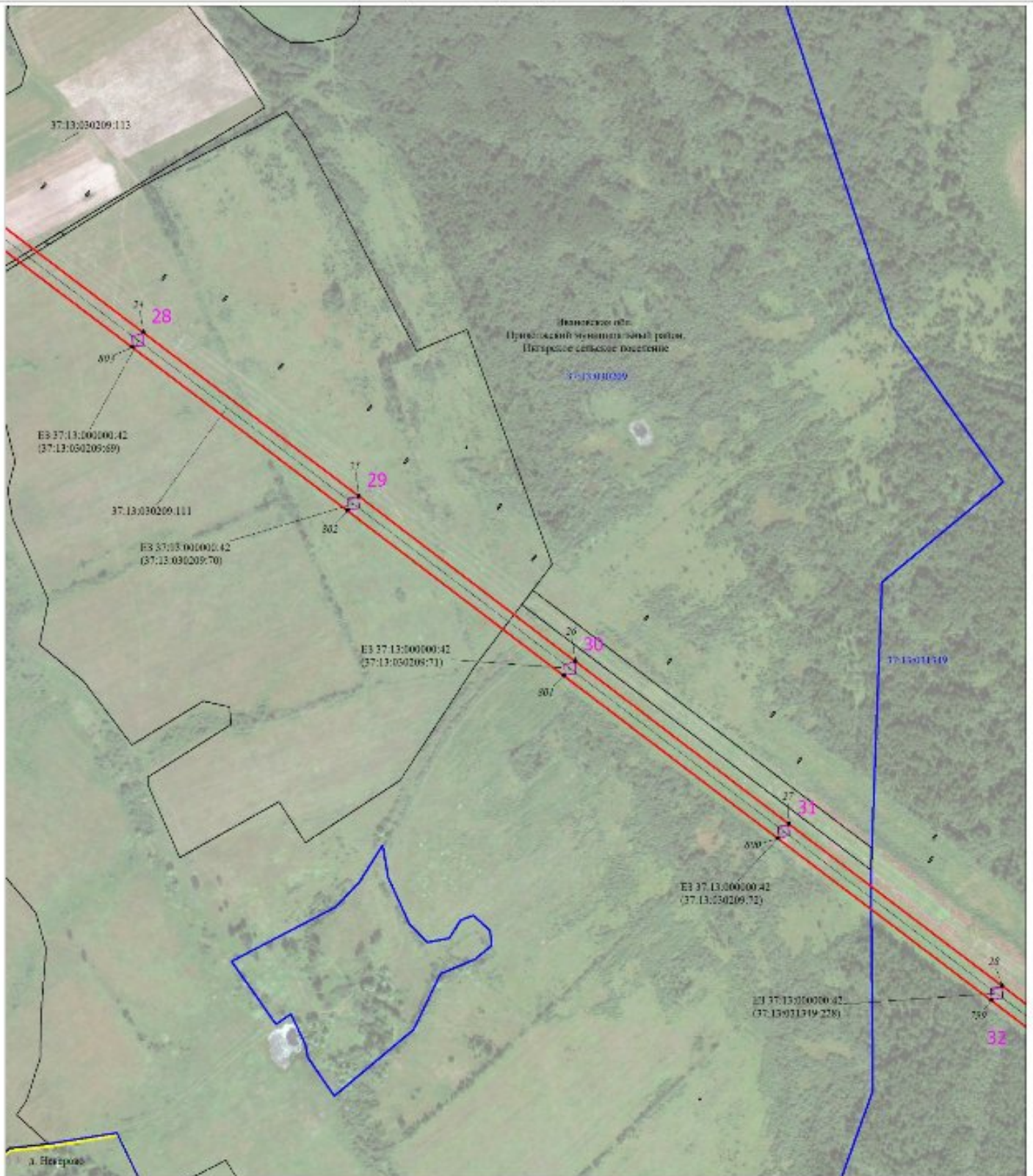


Масштаб 1:6000

Используемые условные знаки и обозначения:

Условные обозначения представлены на листе 1

Схема расположения границ публичного сервитута

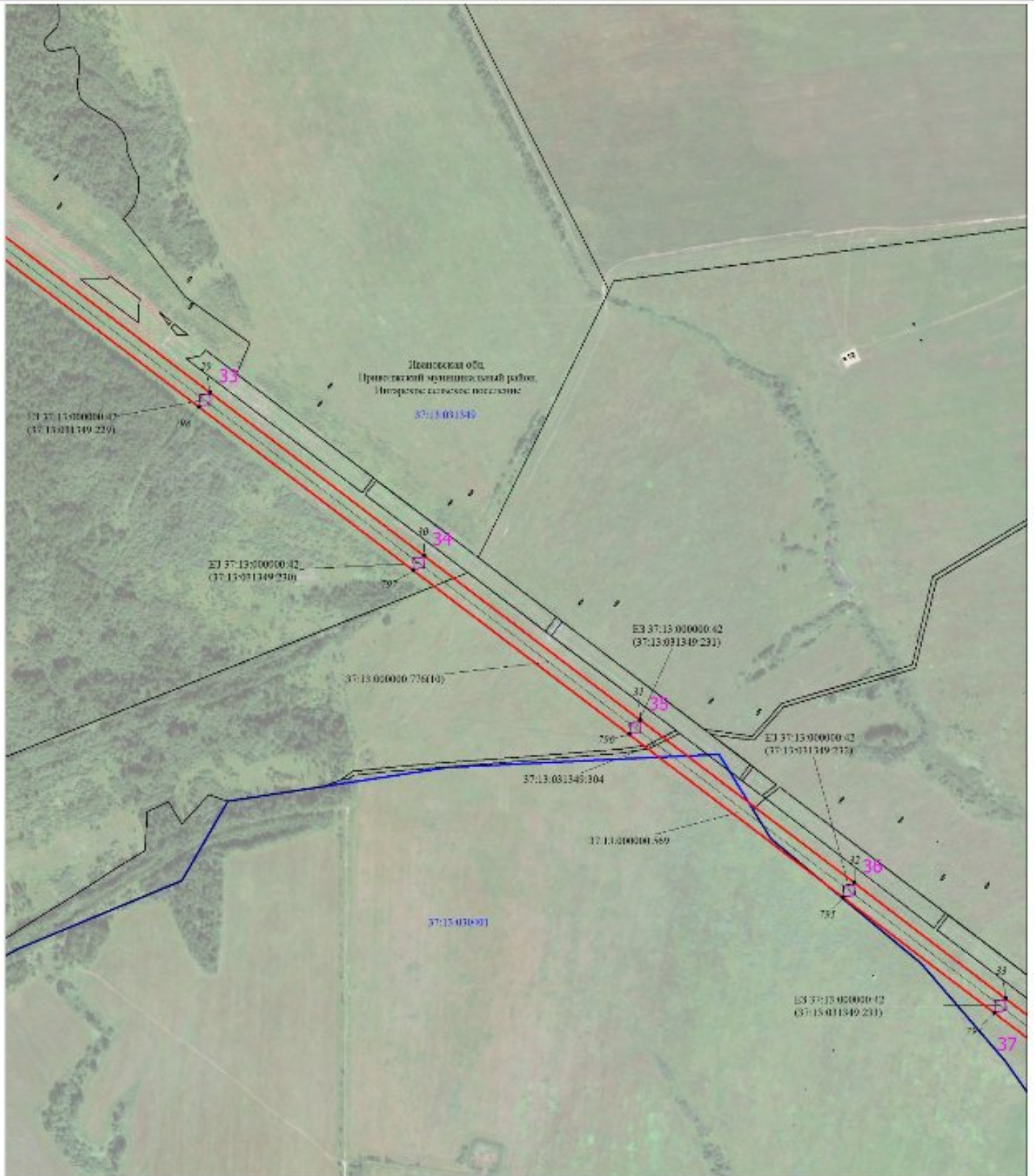


Масштаб 1:6000

Используемые условные знаки и обозначения:

Условные обозначения представлены на листе 1

Схема расположения границ публичного сервитута

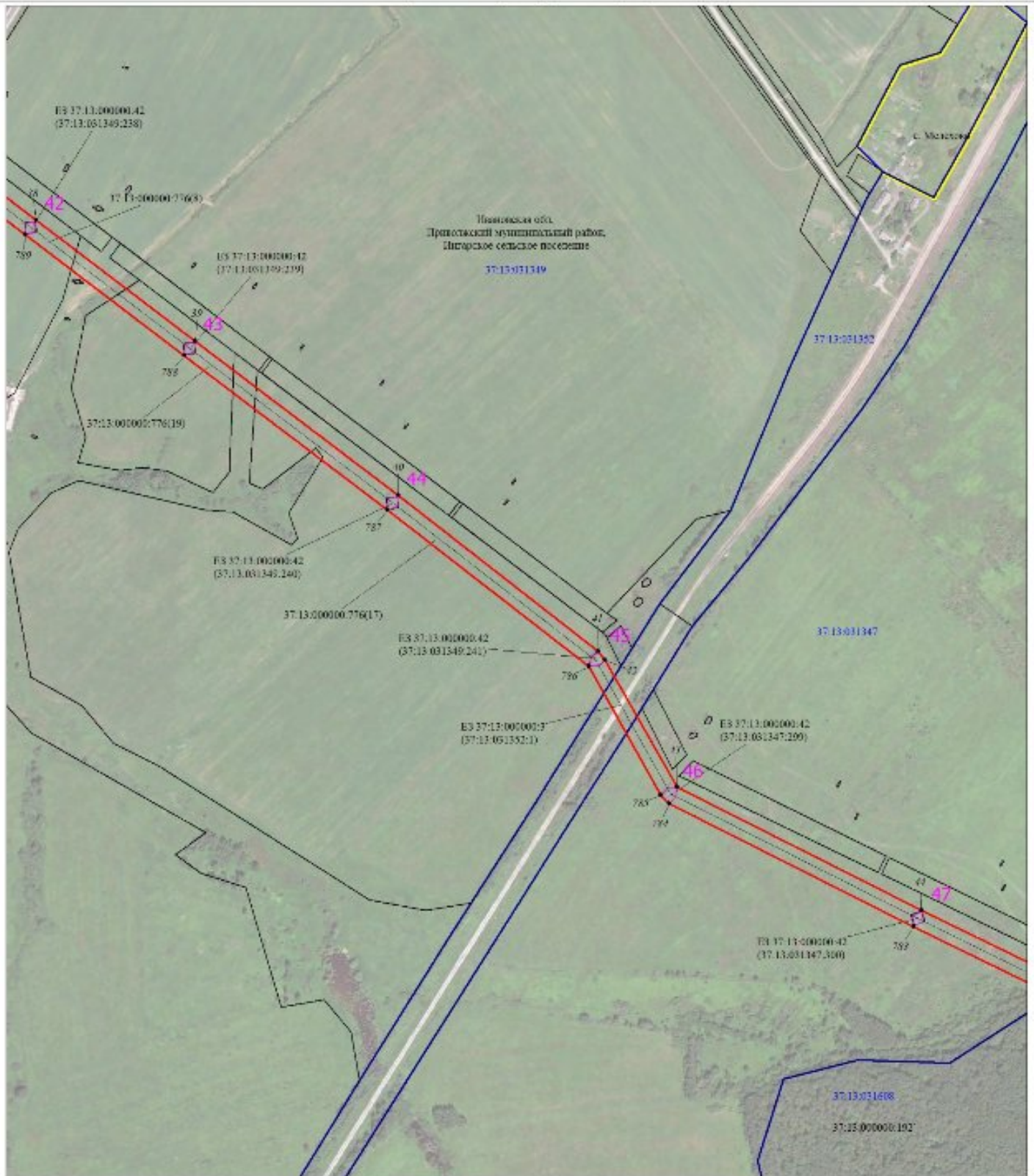


Масштаб 1:6000

Используемые условные знаки и обозначения:

Условные обозначения представлены на листе 1

Схема расположения границ публичного сервитута

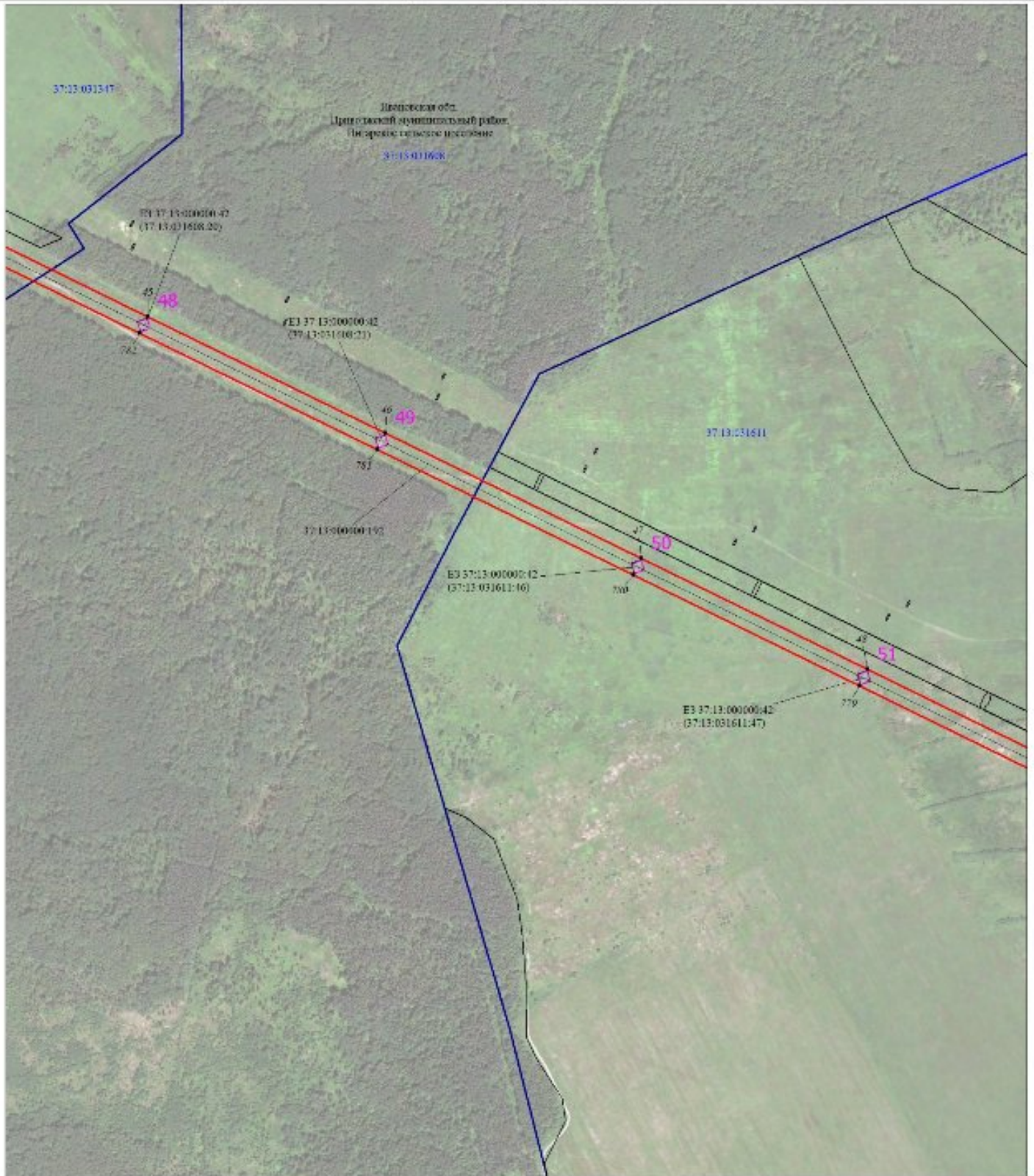


Масштаб 1:6000

Используемые условные знаки и обозначения:

Условные обозначения представлены на листе 1

Схема расположения границ публичного сервитута

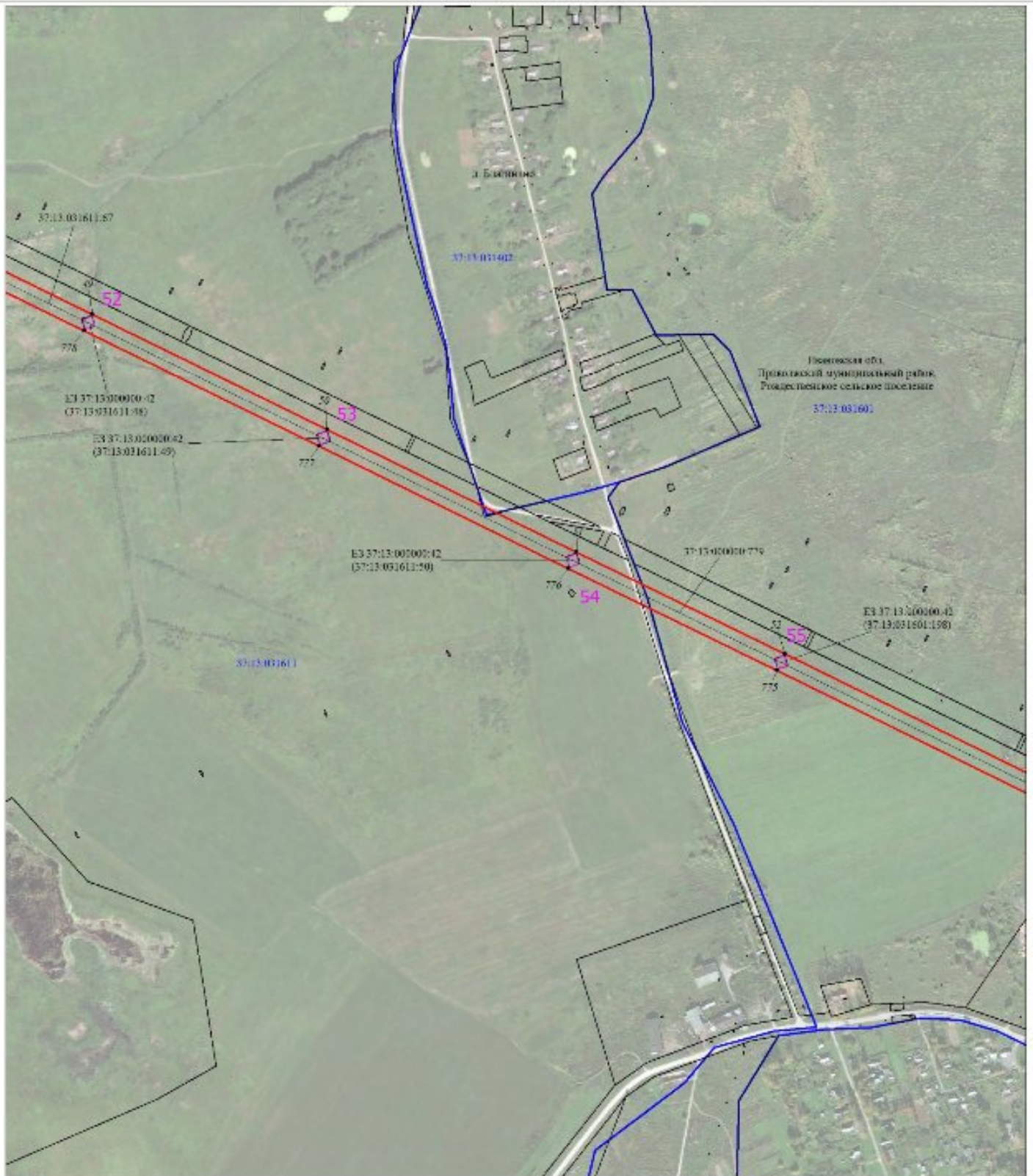


Масштаб 1:6000

Используемые условные знаки и обозначения:

Условные обозначения представлены на листе 1

Схема расположения границ публичного сервитута

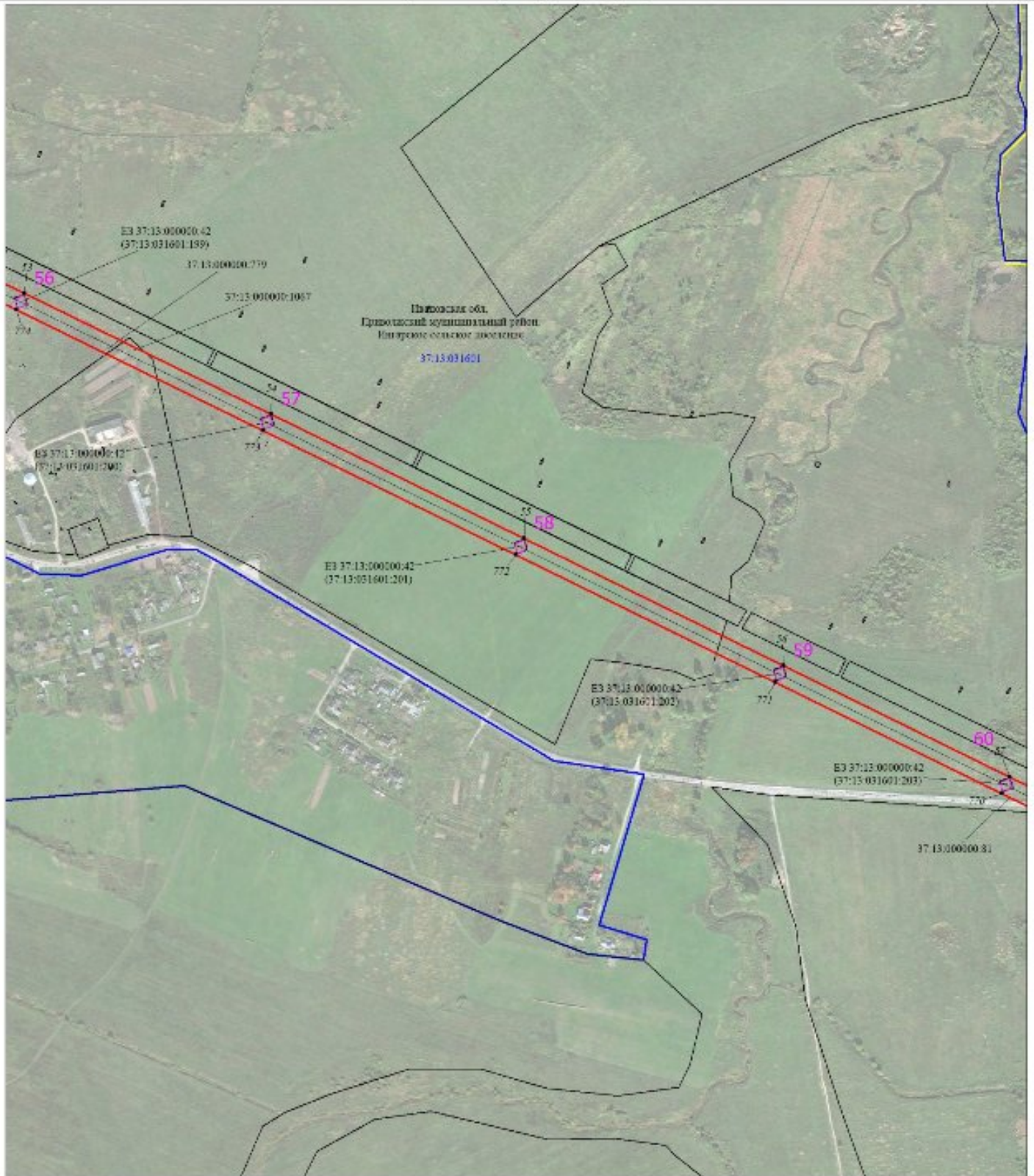


Масштаб 1:6000

Используемые условные знаки и обозначения:

Условные обозначения представлены на листе 1

Схема расположения границ публичного сервитута

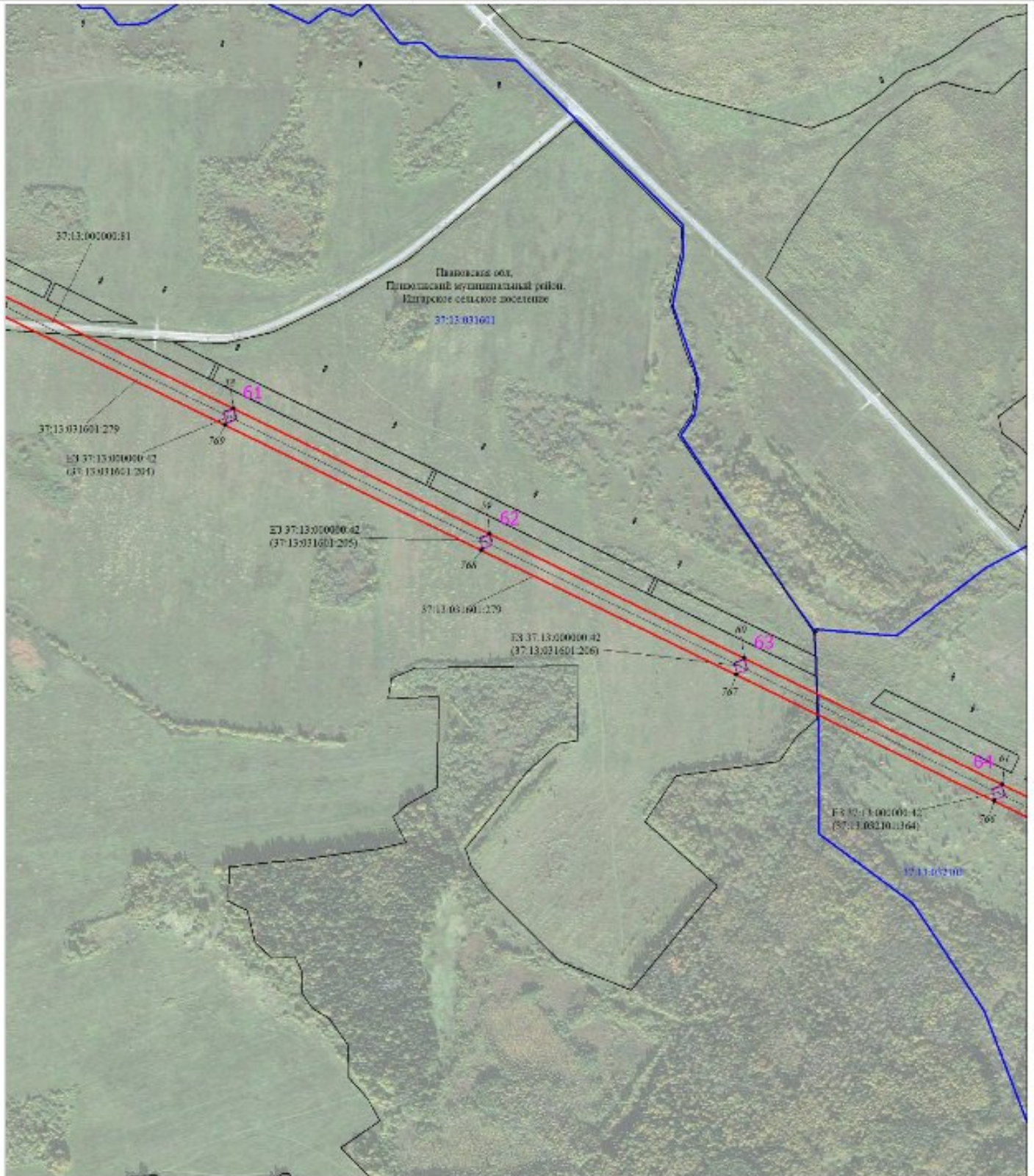


Масштаб 1:6000

Используемые условные знаки и обозначения:

Условные обозначения представлены на листе 1

Схема расположения границ публичного сервитута

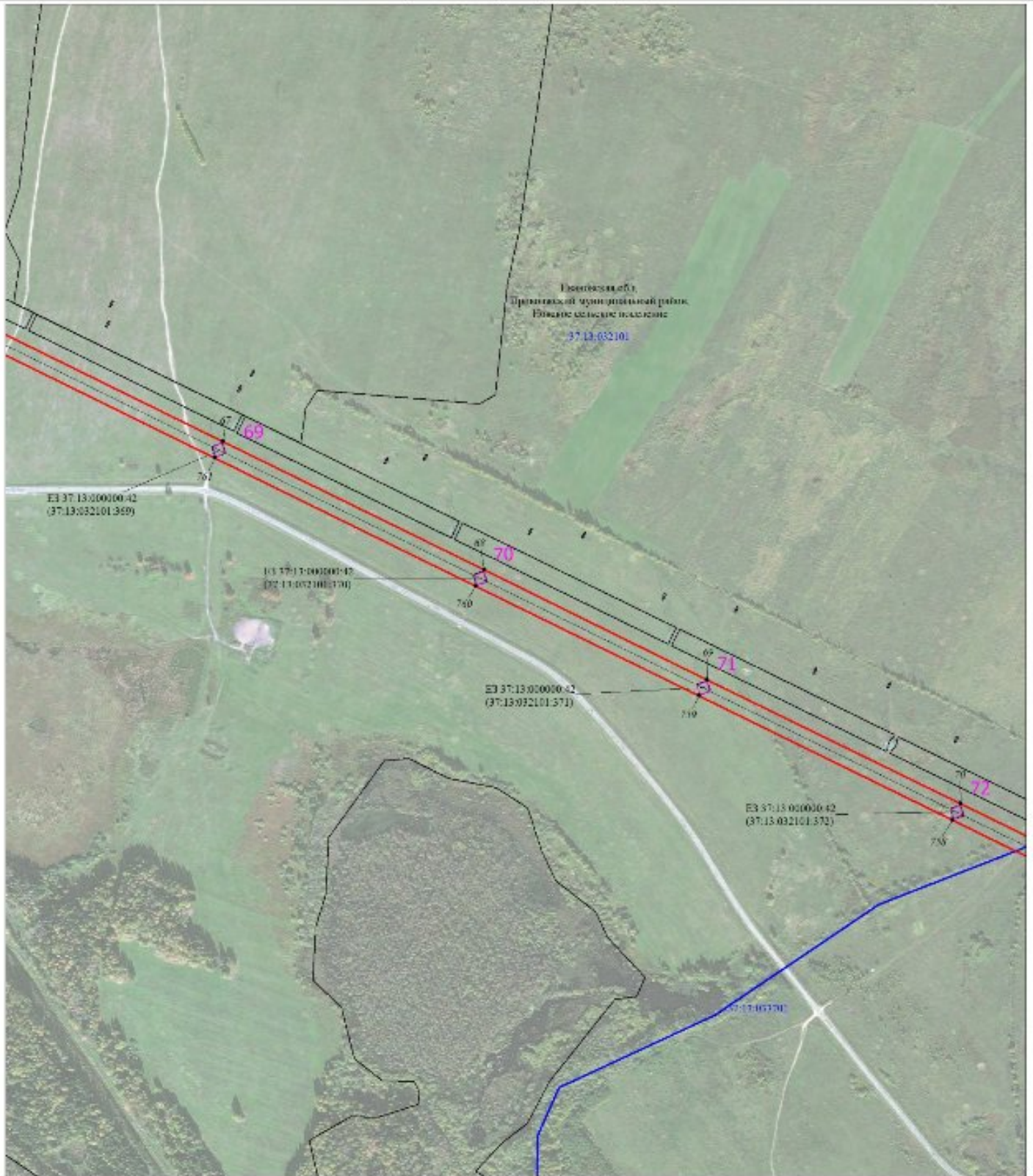


Масштаб 1:6000

Используемые условные знаки и обозначения:

Условные обозначения представлены на листе 1

Схема расположения границ публичного сервитута

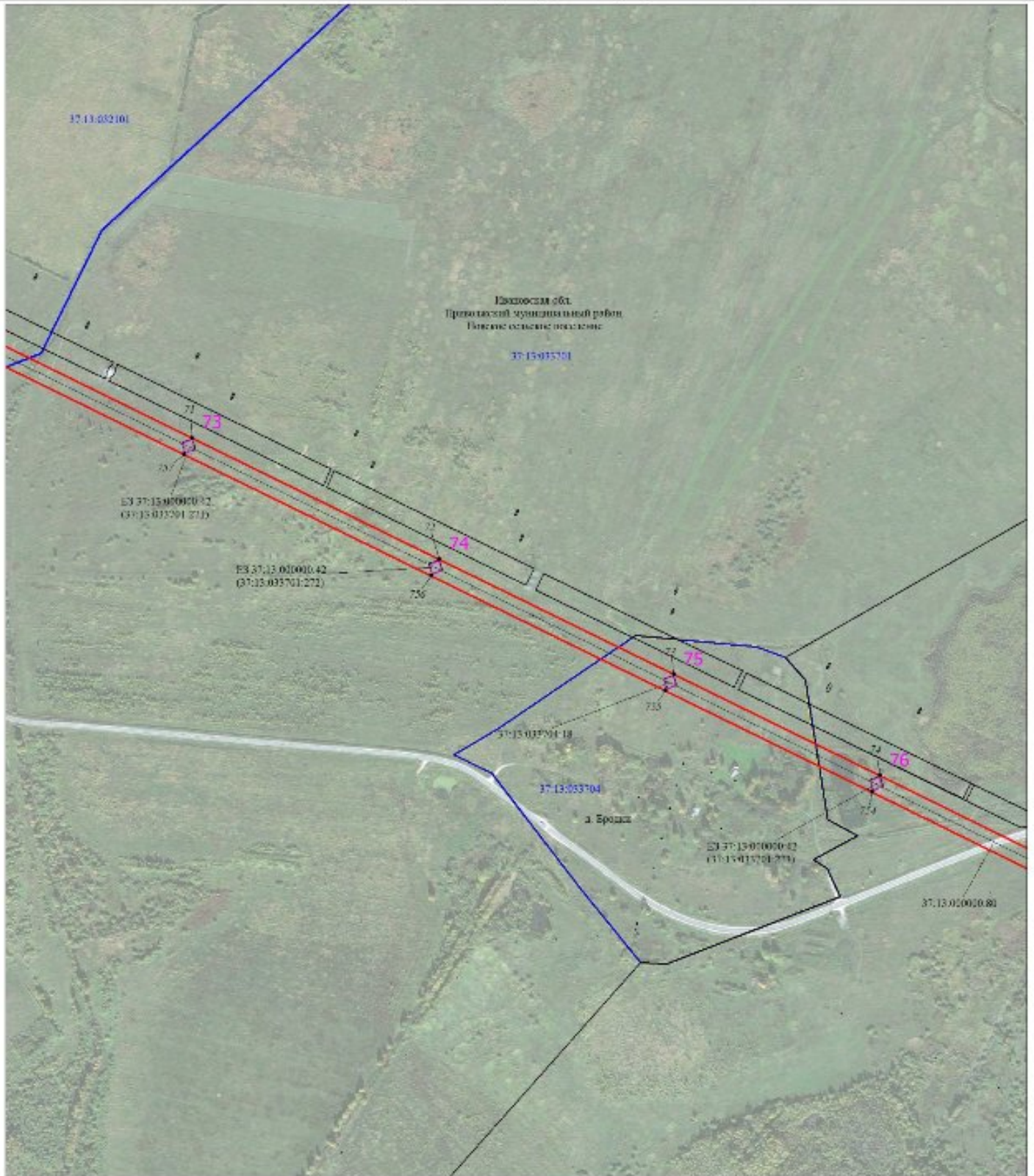


Масштаб 1:6000

Используемые условные знаки и обозначения:

Условные обозначения представлены на листе 1

Схема расположения границ публичного сервитута

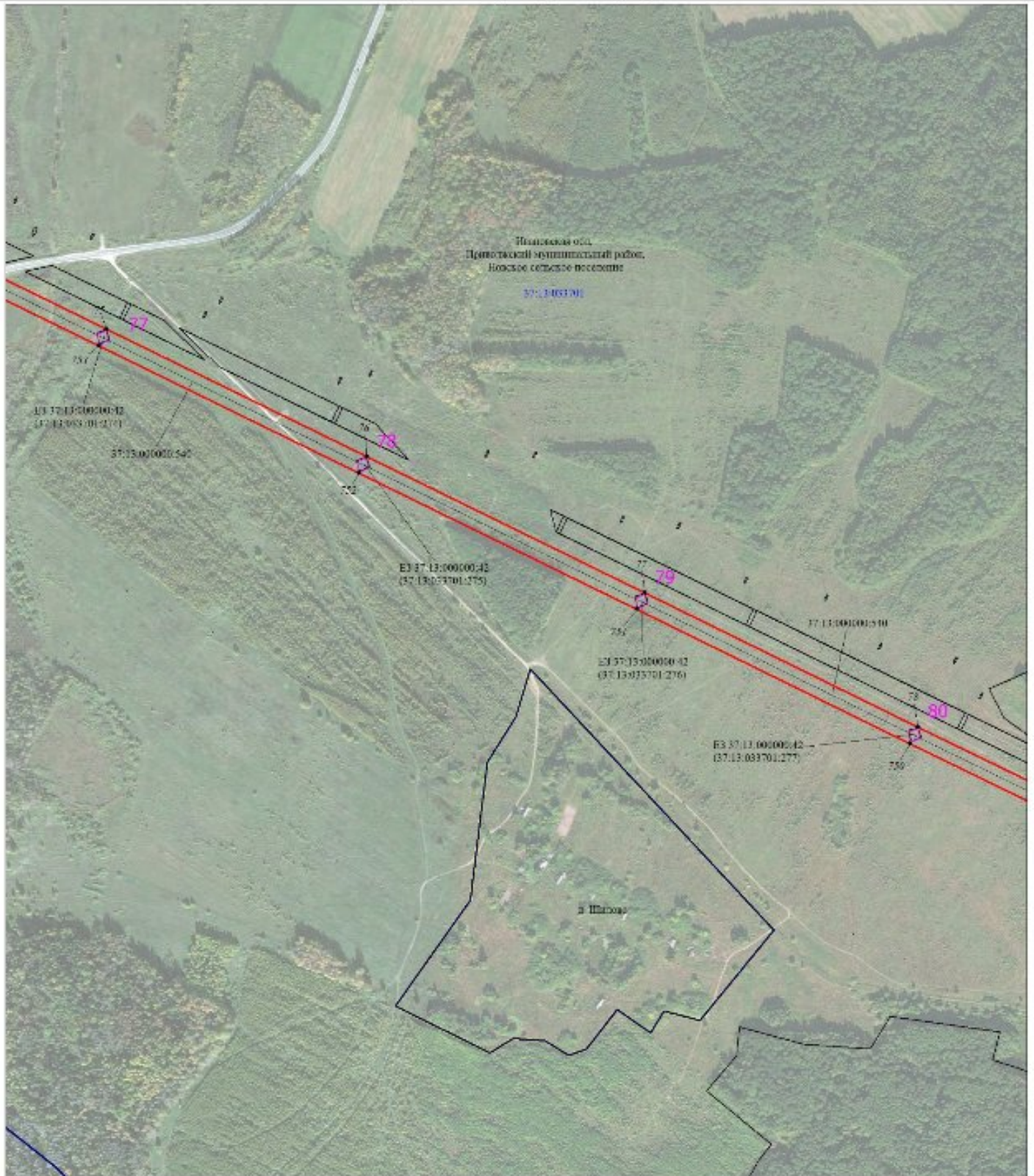


Масштаб 1:6000

Используемые условные знаки и обозначения:

Условные обозначения представлены на листе 1

Схема расположения границ публичного сервитута

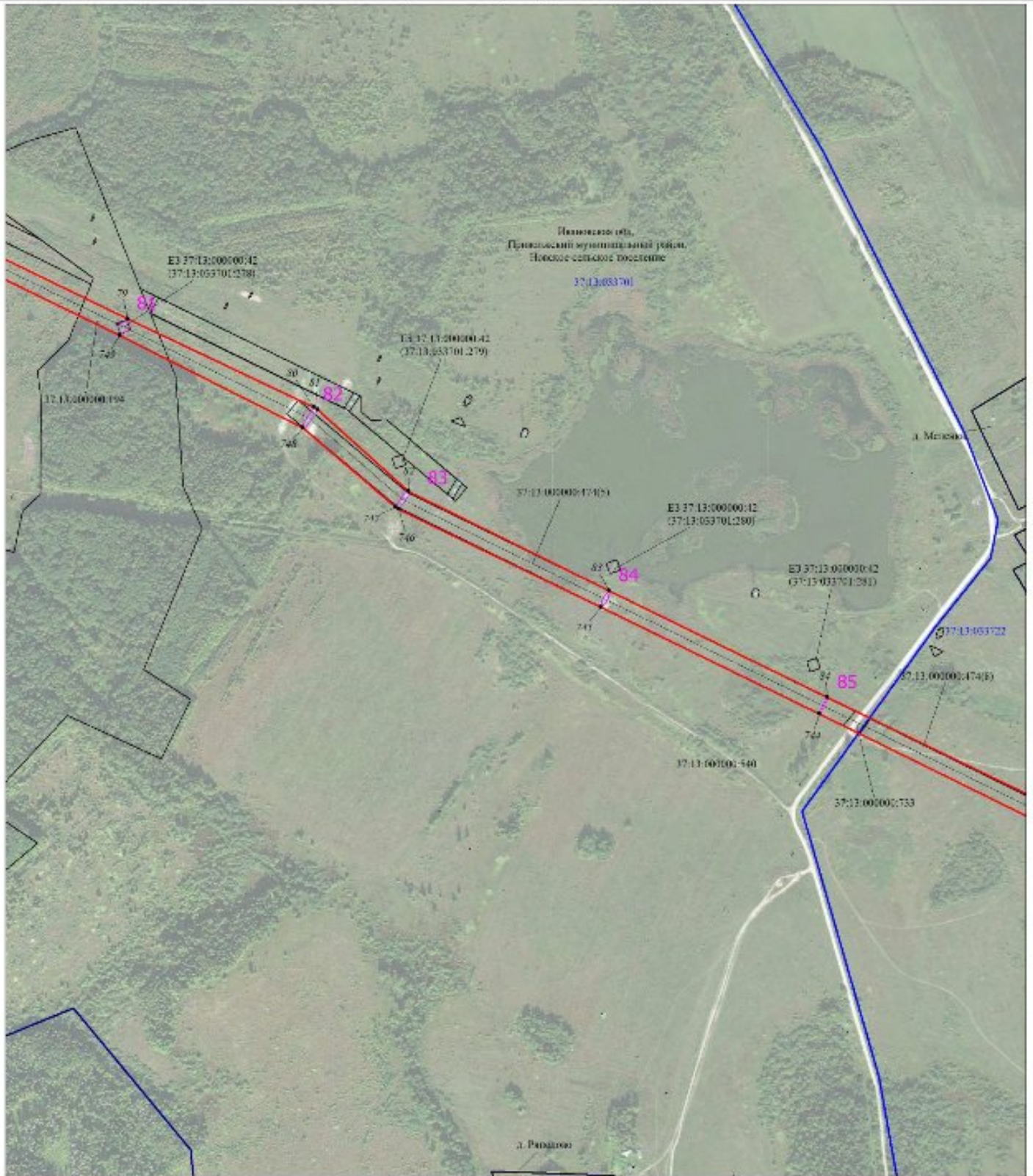


Масштаб 1:6000

Используемые условные знаки и обозначения:

Условные обозначения представлены на листе 1

Схема розположення границь публічного сервітута

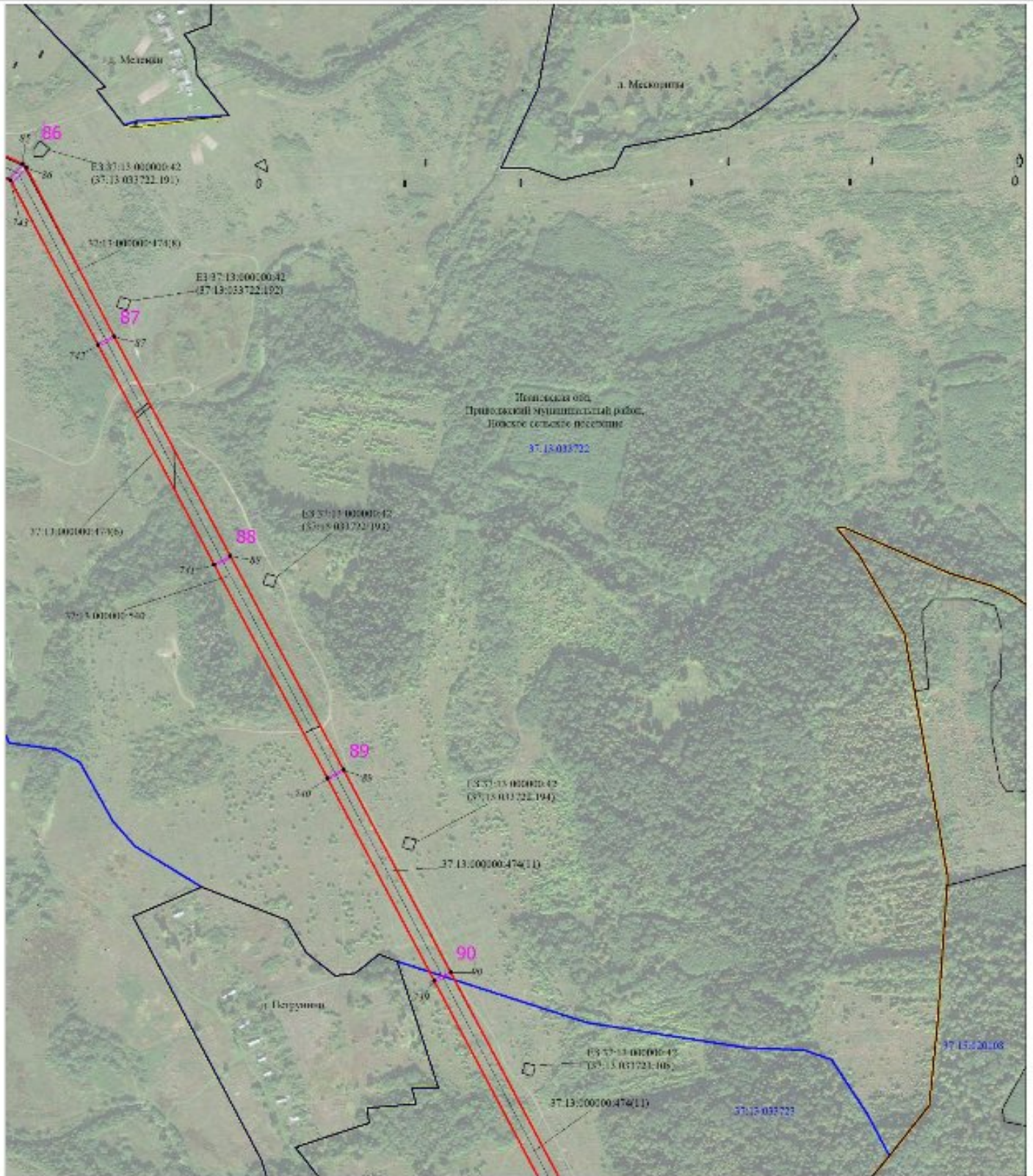


Масштаб 1:6000

Используемые условные знаки и обозначения:

Условные обозначения представлены на листе 1

Схема расположения границ публичного сервитута

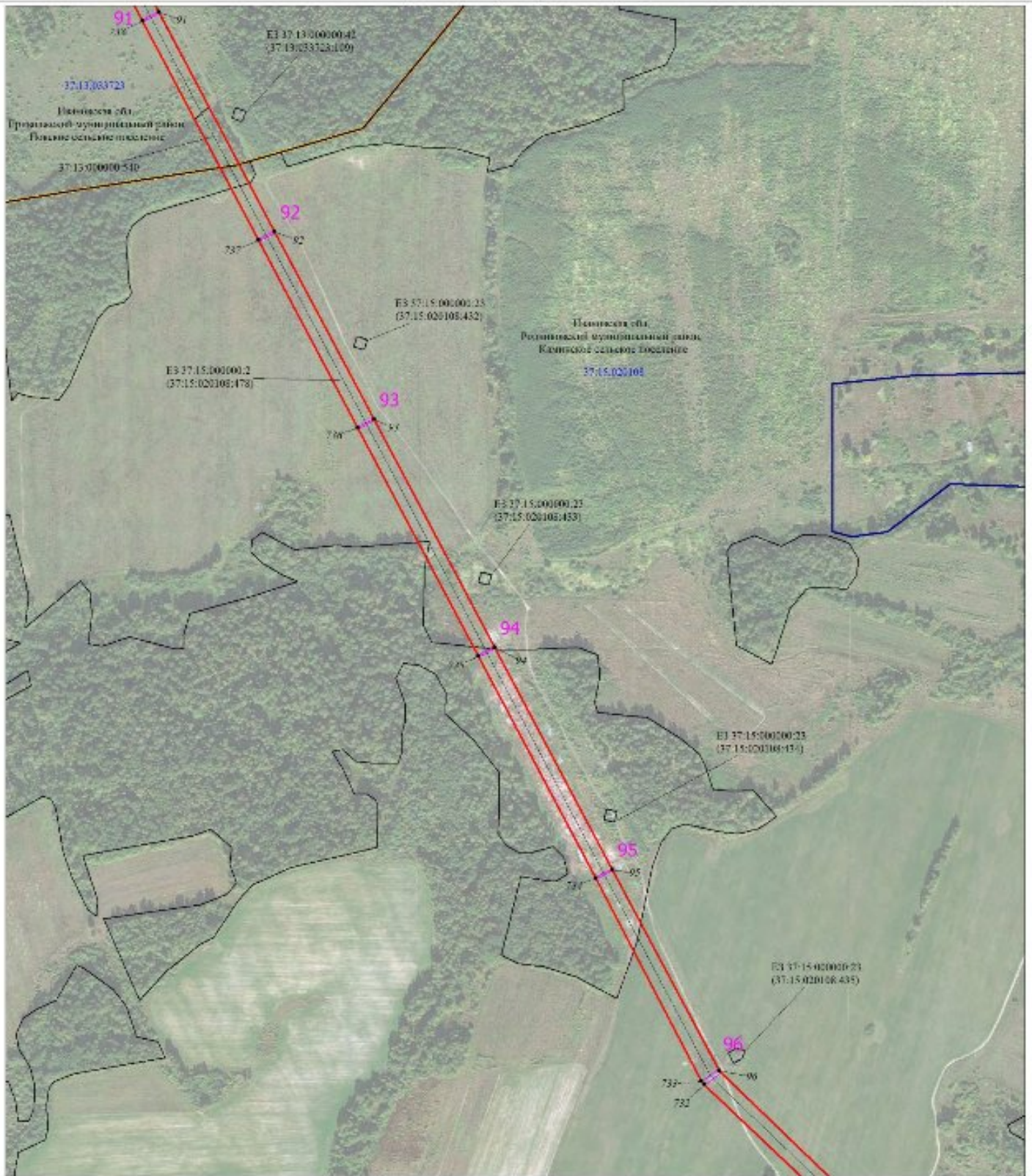


Масштаб 1:6000

Используемые условные знаки и обозначения:

Условные обозначения представлены на листе 1

Схема расположения границ публичного сервитута

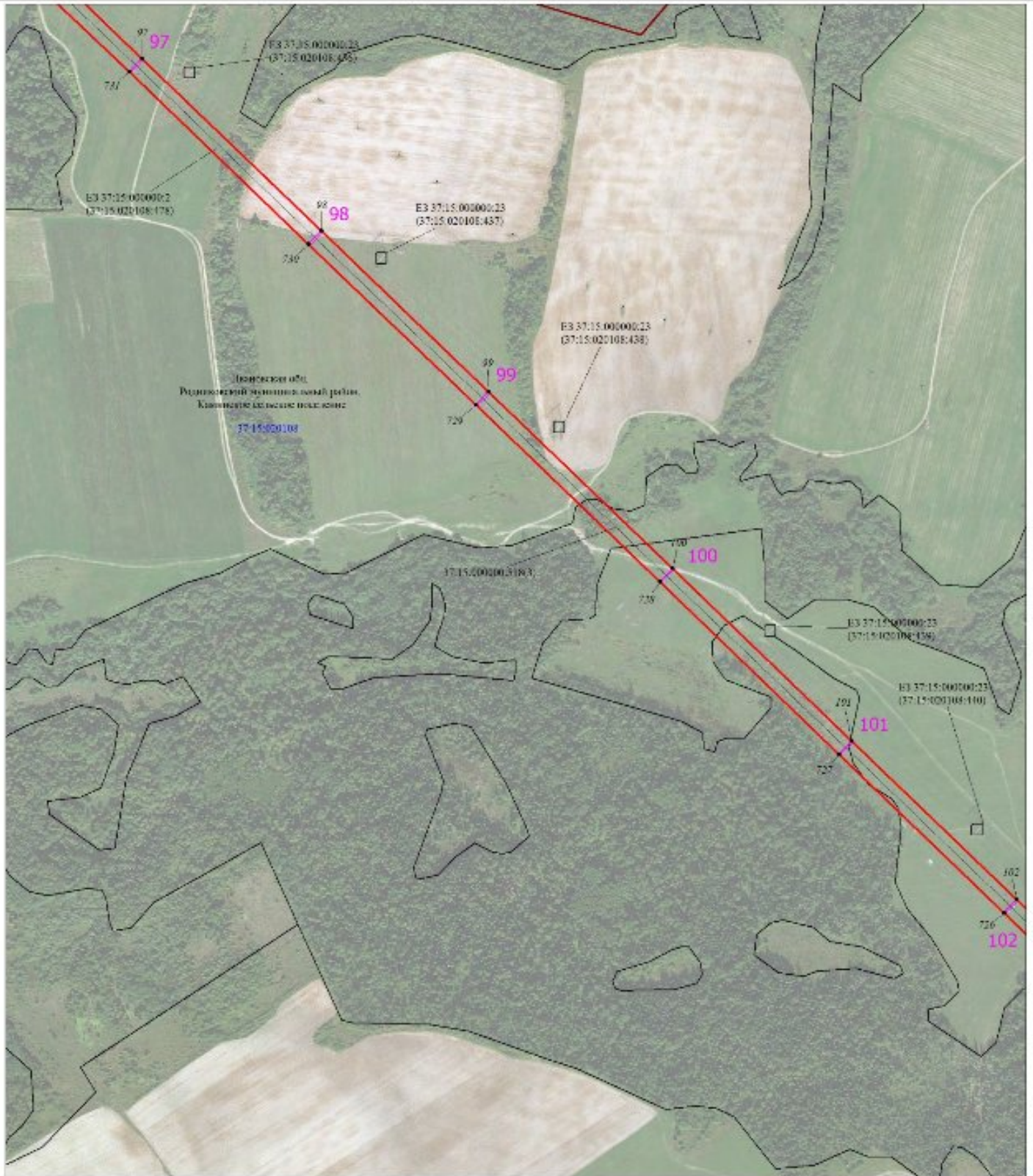


Масштаб 1:6000

Используемые условные знаки и обозначения:

Условные обозначения представлены на листе 1

Схема расположения границ публичного сервитута

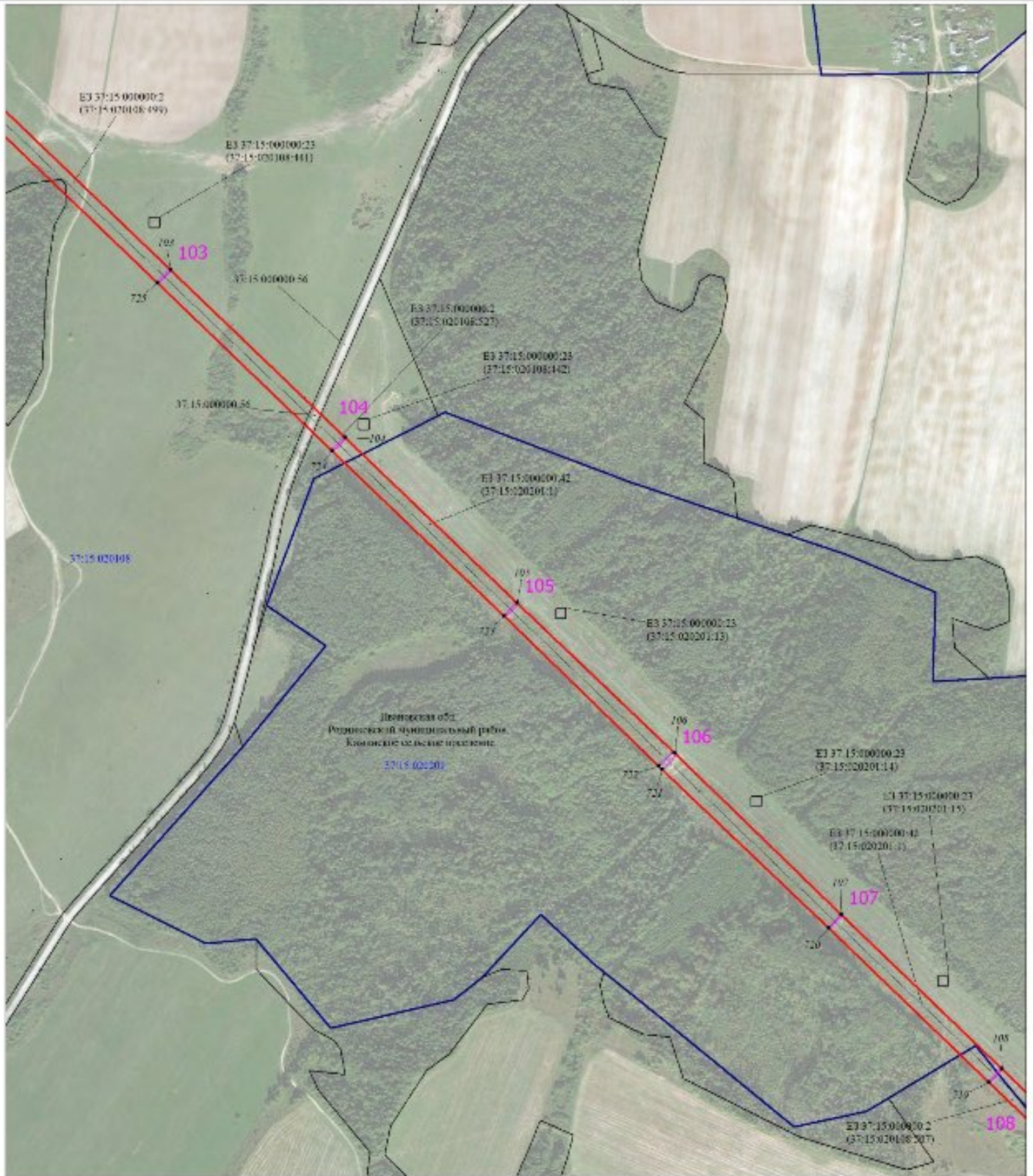


Масштаб 1:6000

Используемые условные знаки и обозначения:

Условные обозначения представлены на листе 1

Схема расположения границ публичного сервитута

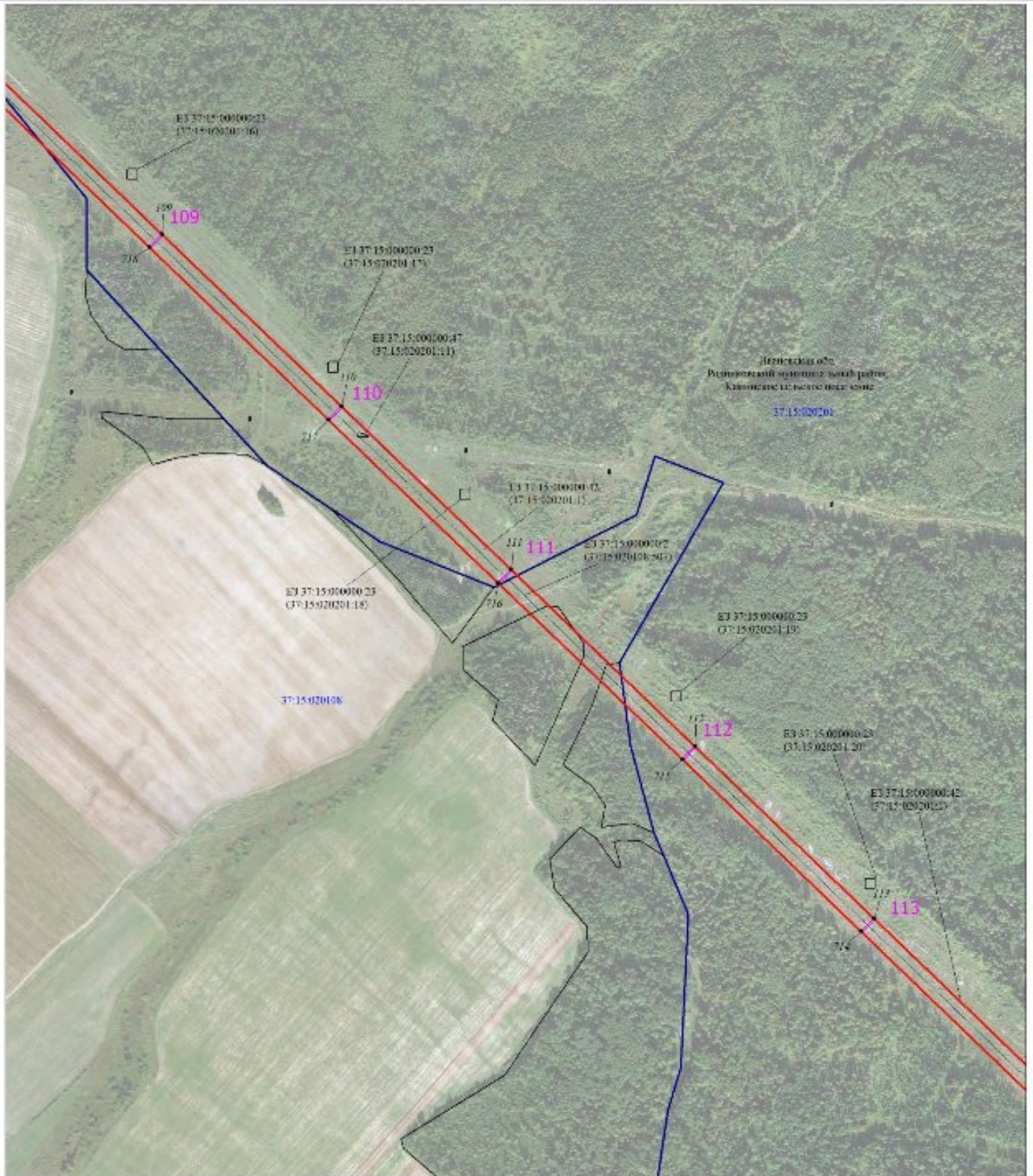


Масштаб 1:6000

Используемые условные знаки и обозначения:

Условные обозначения представлены на листе 1

Схема розположення границь публичного сервіту

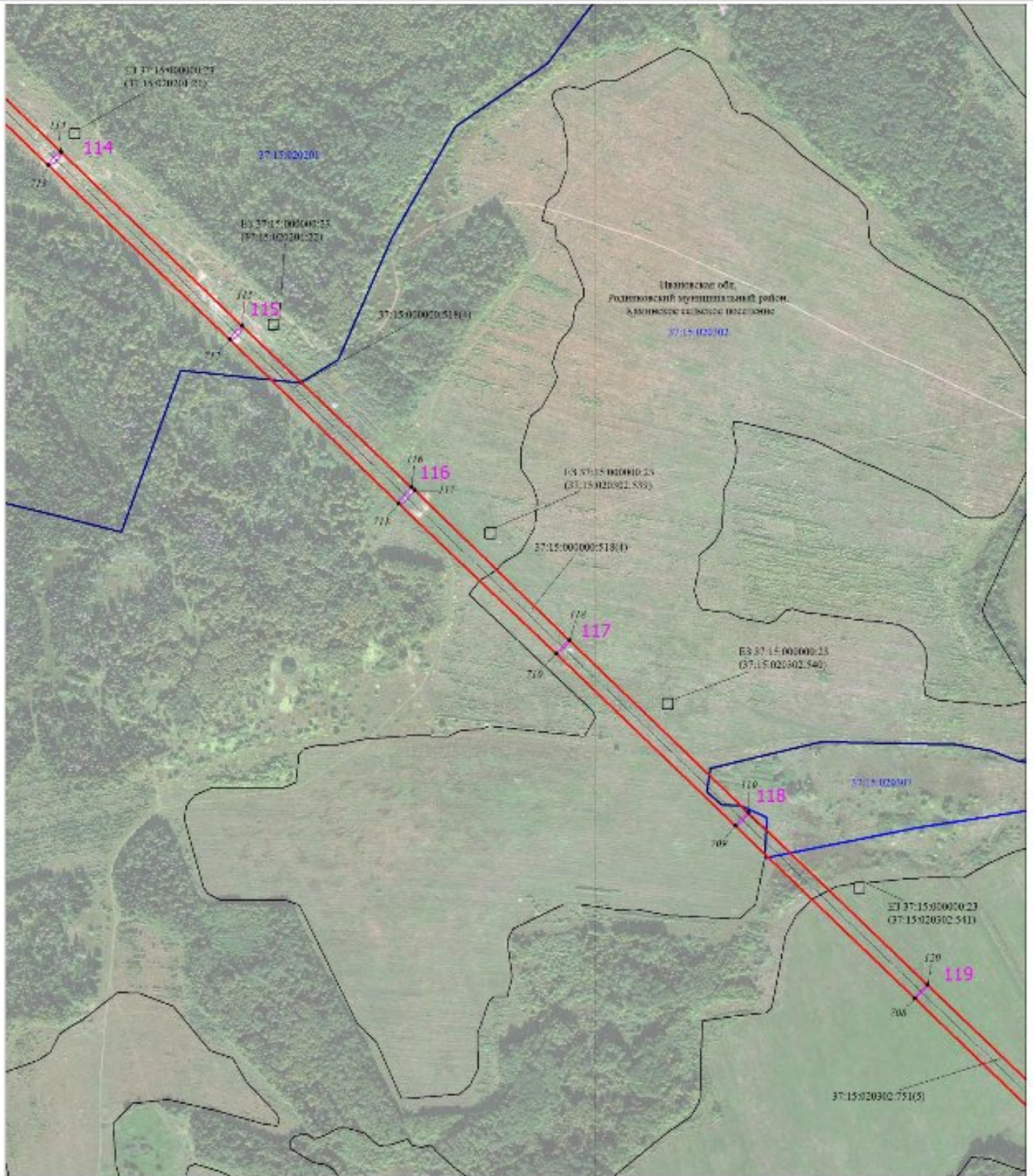


Масштаб 1:6000

Используемые условные знаки и обозначения:

Условные обозначения представлены на листе 1

Схема розположення границь публічного сервіту

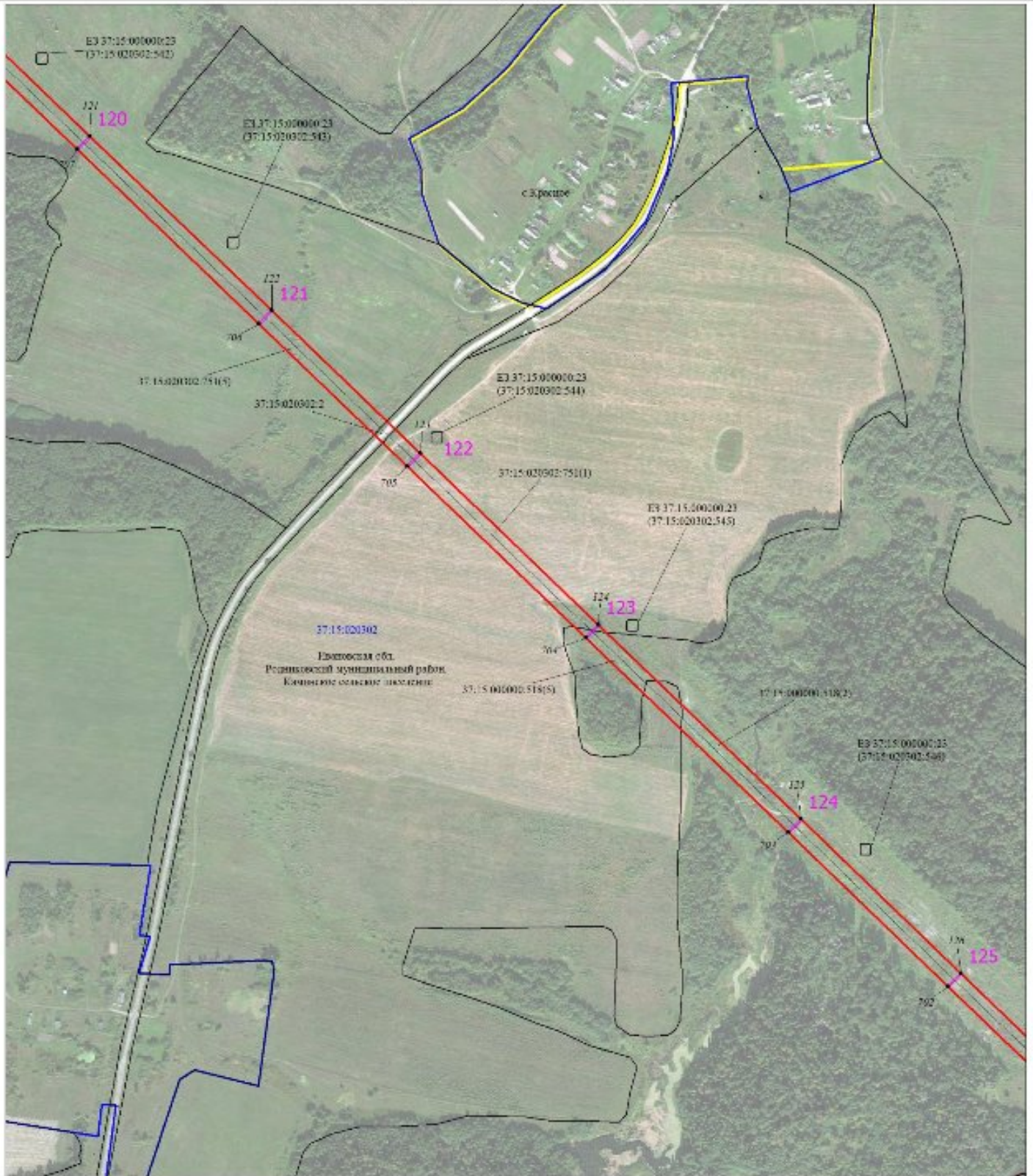


Масштаб 1:6000

Используемые условные знаки и обозначения:

Условные обозначения представлены на листе 1

Схема расположения границ публичного сервитута



Масштаб 1:6000

Используемые условные знаки и обозначения:

Условные обозначения представлены на листе 1

Схема расположения границ публичного сервитута

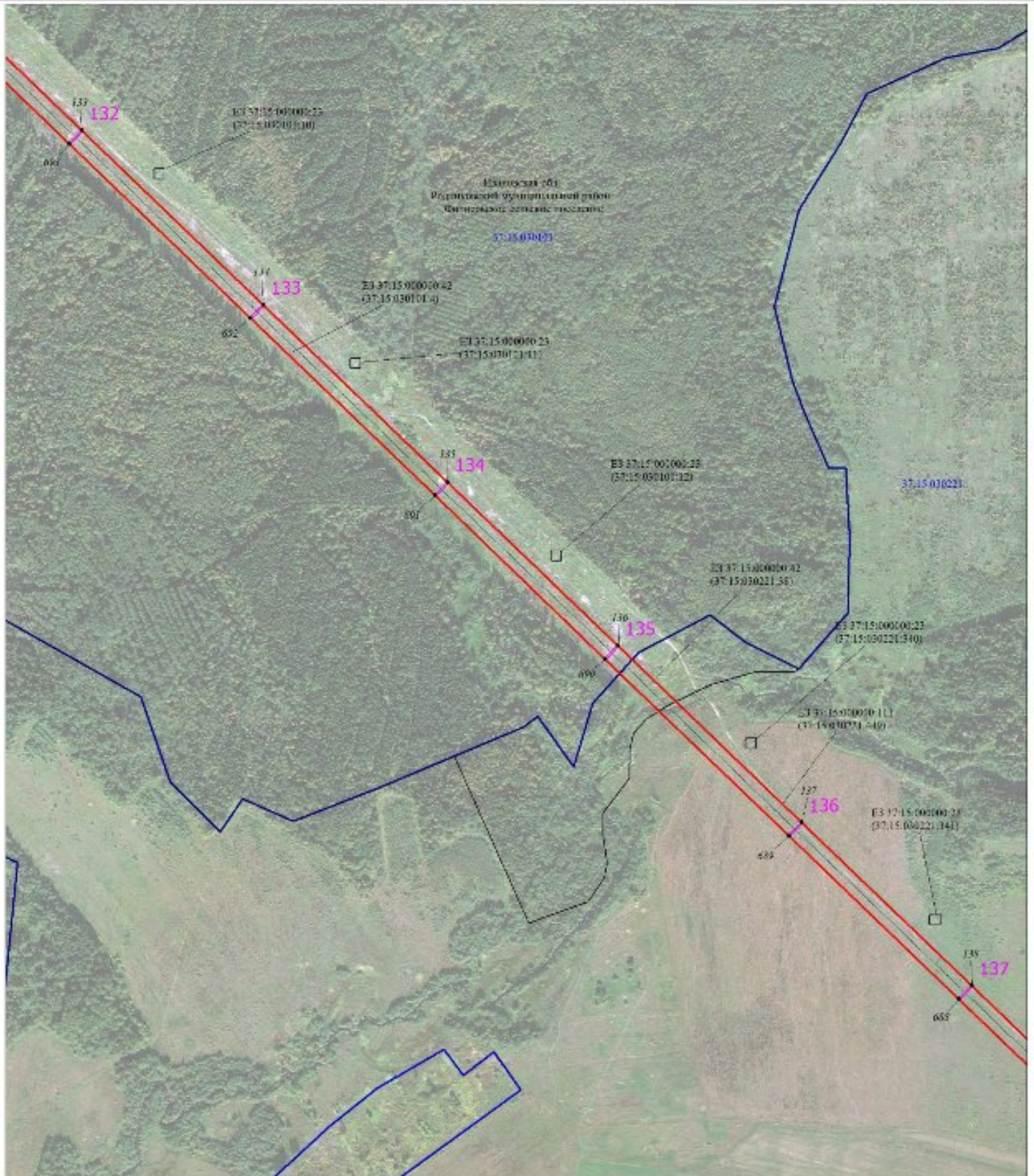


Масштаб 1:6000

Используемые условные знаки и обозначения:

Условные обозначения представлены на листе 1

Схема расположения границ публичного сервитута

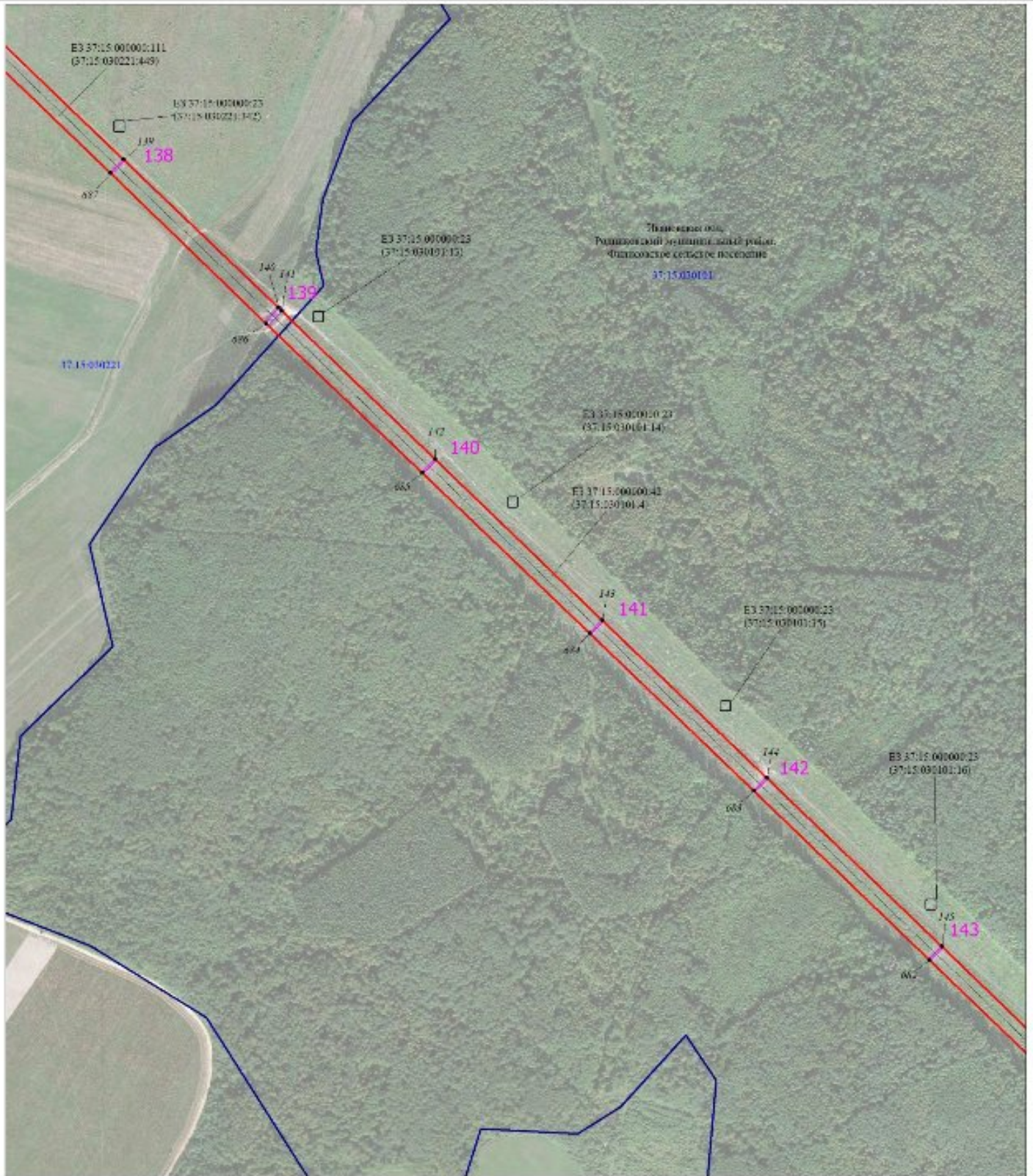


Масштаб 1:6000

Используемые условные знаки и обозначения:

Условные обозначения представлены на листе 1

Схема расположения границ публичного сервитута



Масштаб 1:6000

Используемые условные знаки и обозначения:

Условные обозначения представлены на листе 1

Схема расположения границ публичного сервитута

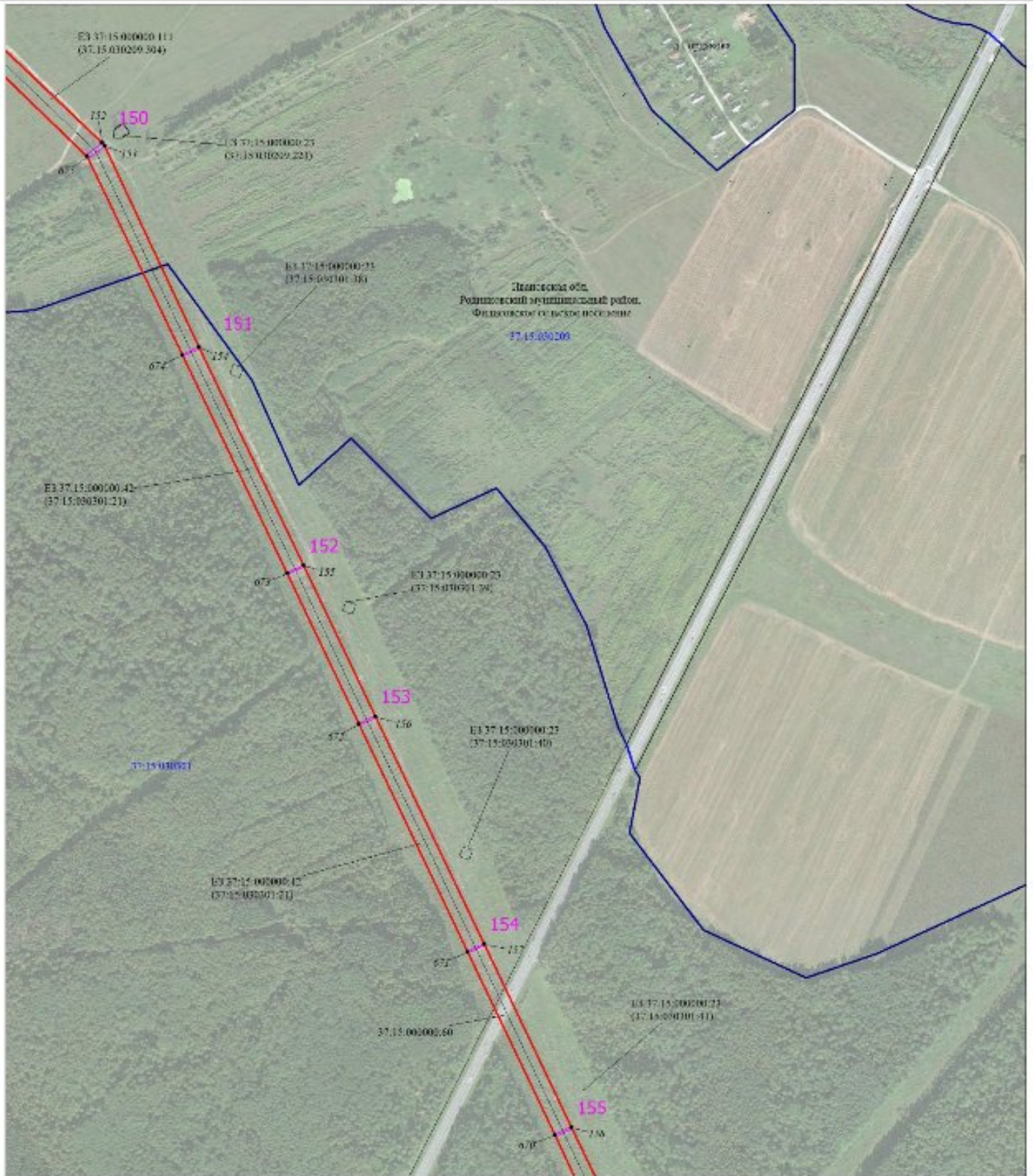


Масштаб 1:6000

Используемые условные знаки и обозначения:

Условные обозначения представлены на листе 1

Схема расположения границ публичного сервитута

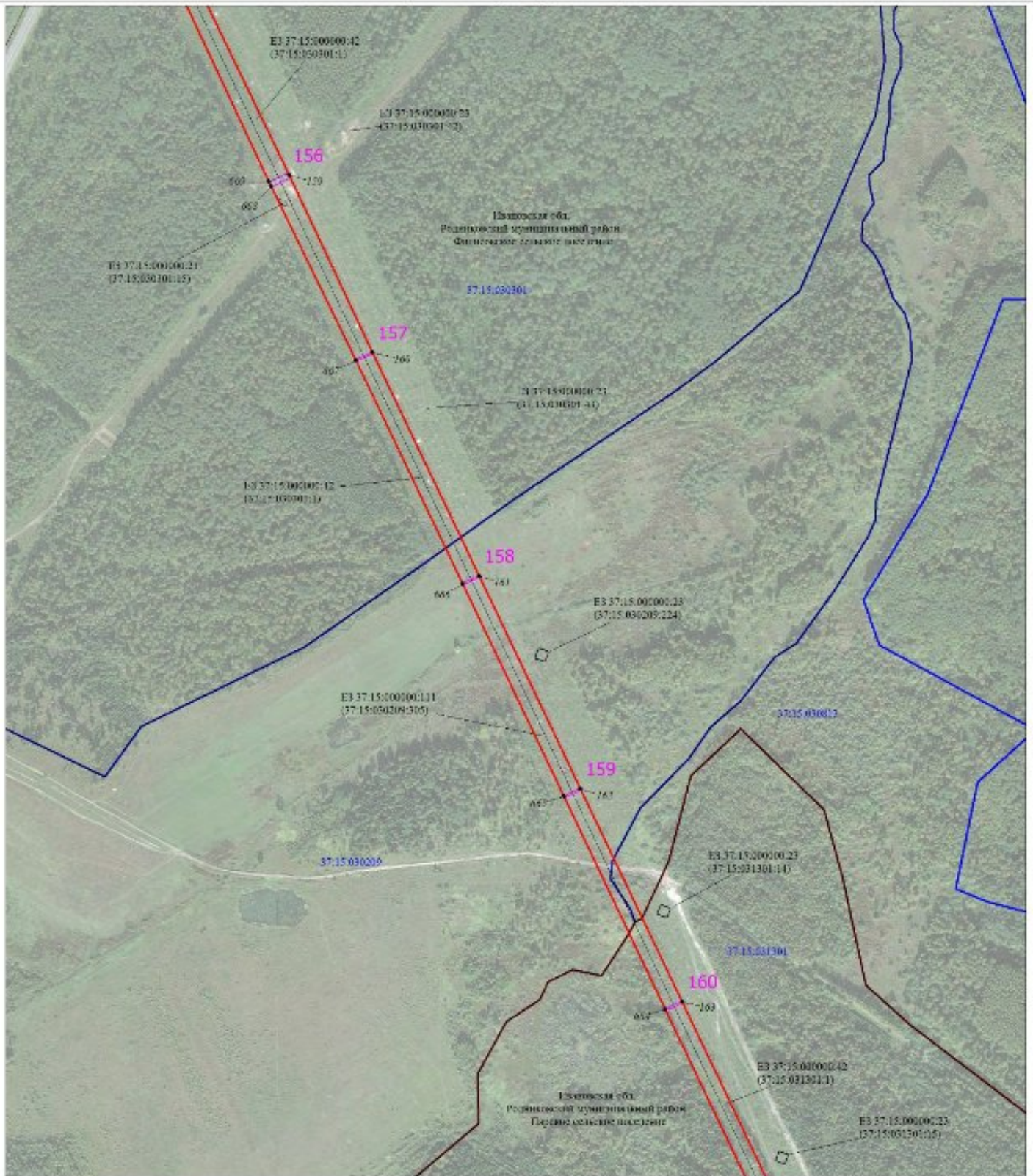


Масштаб 1:6000

Используемые условные знаки и обозначения:

Условные обозначения представлены на листе 1

Схема расположения границ публичного сервитута

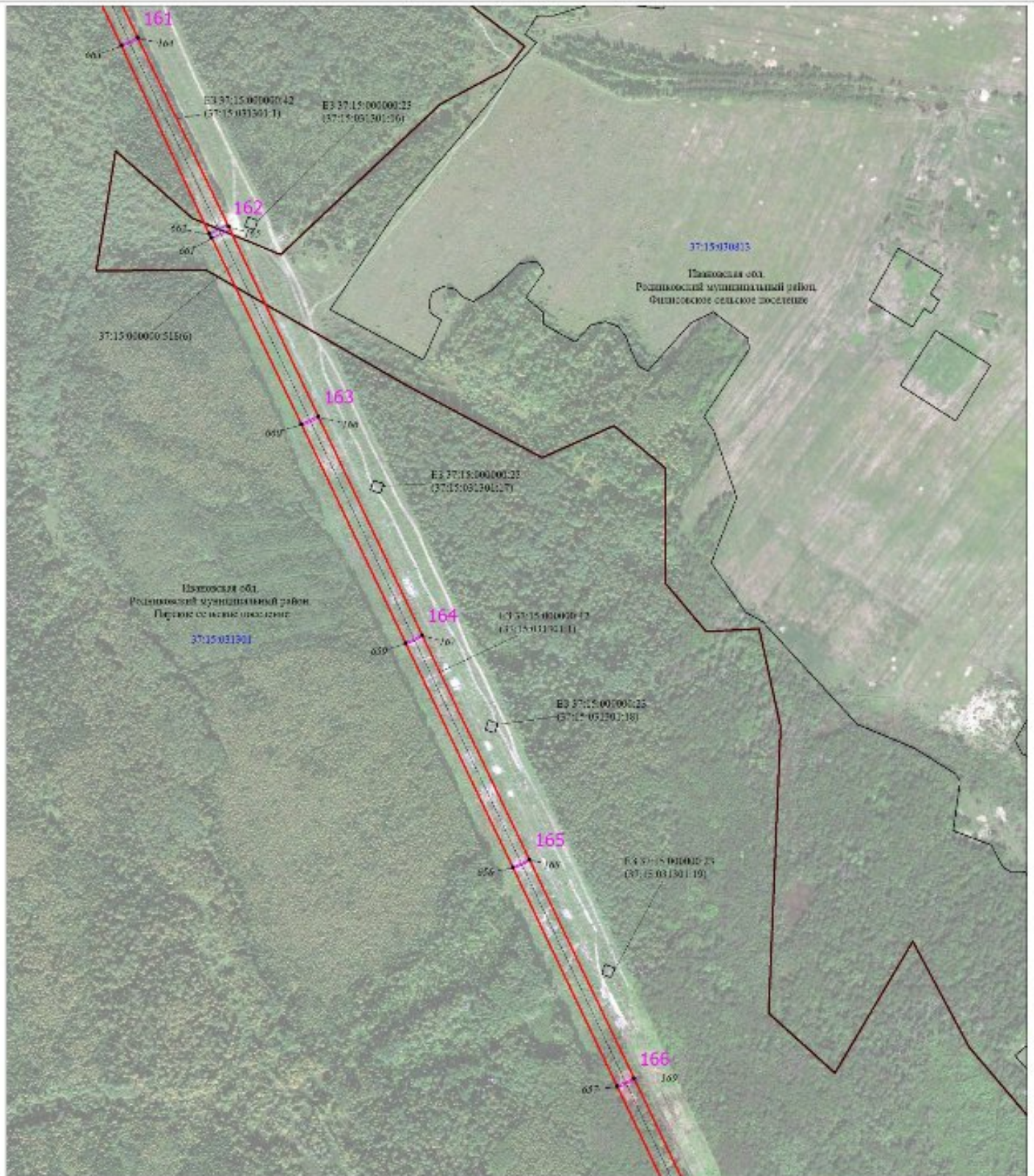


Масштаб 1:6000

Используемые условные знаки и обозначения:

Условные обозначения представлены на листе 1

Схема расположения границ публичного сервитута

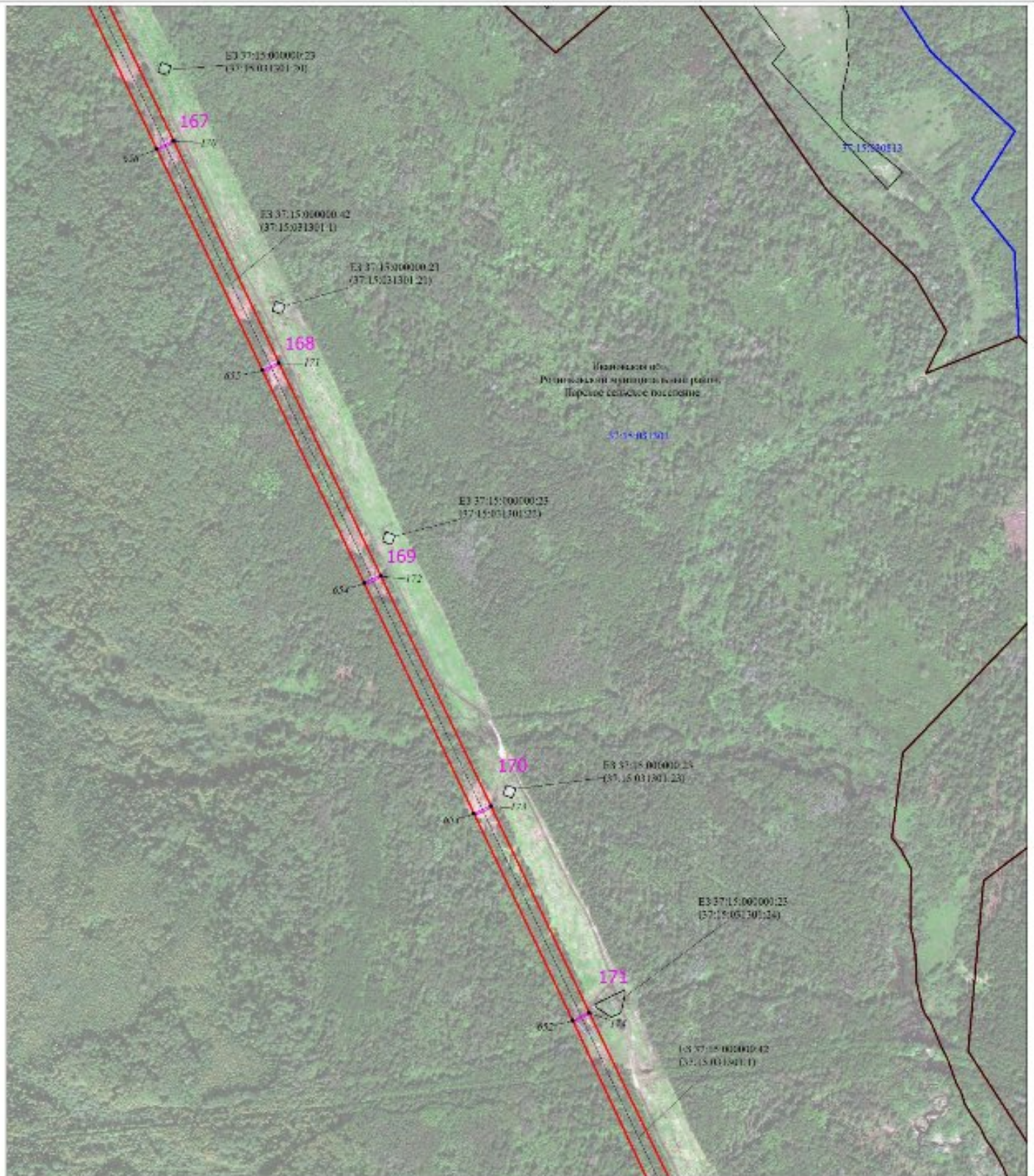


Масштаб 1:6000

Используемые условные знаки и обозначения:

Условные обозначения представлены на листе 1

Схема расположения границ публичного сервитута

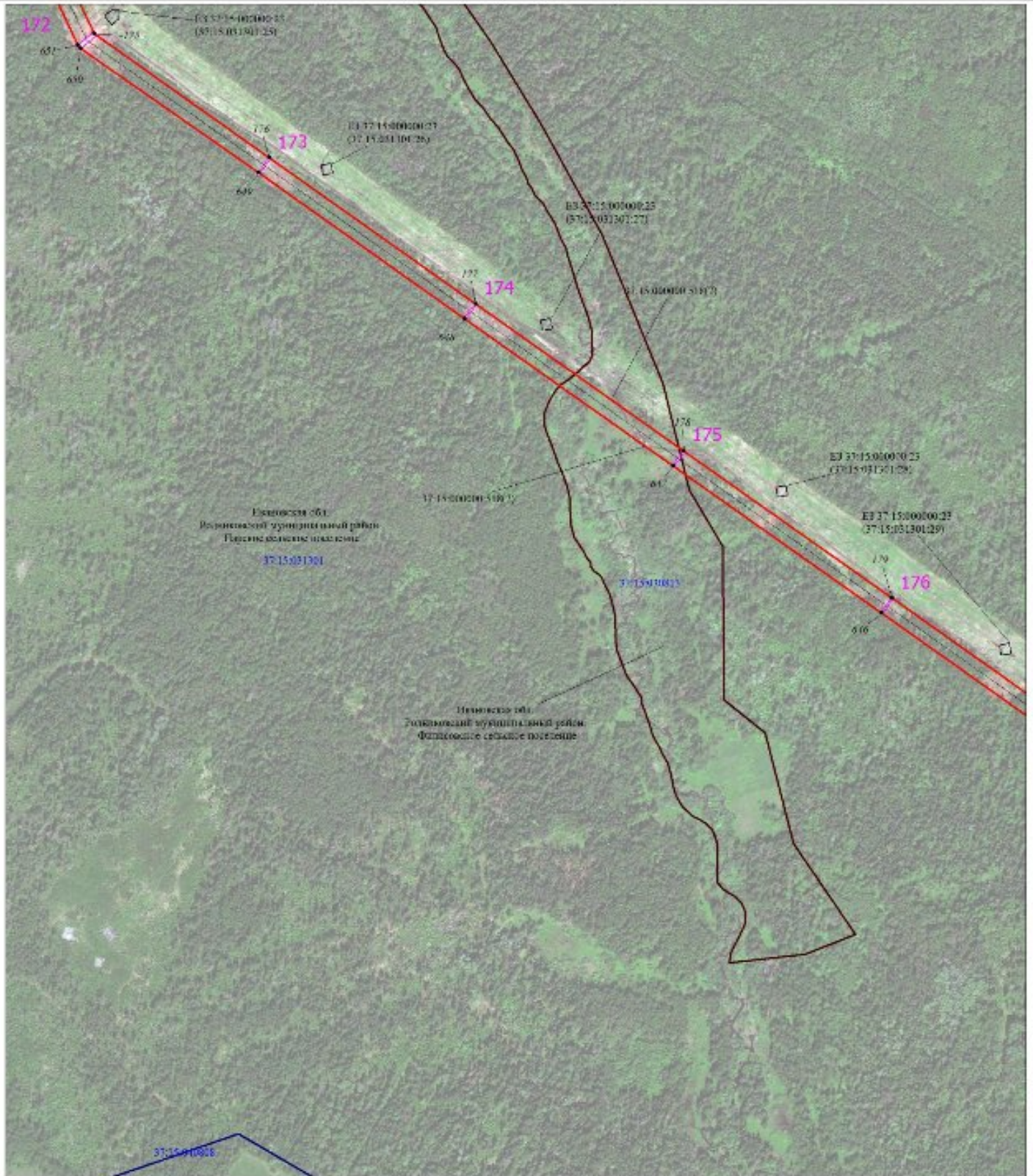


Масштаб 1:6000

Используемые условные знаки и обозначения:

Условные обозначения представлены на листе 1

Схема расположения границ публичного сервитута

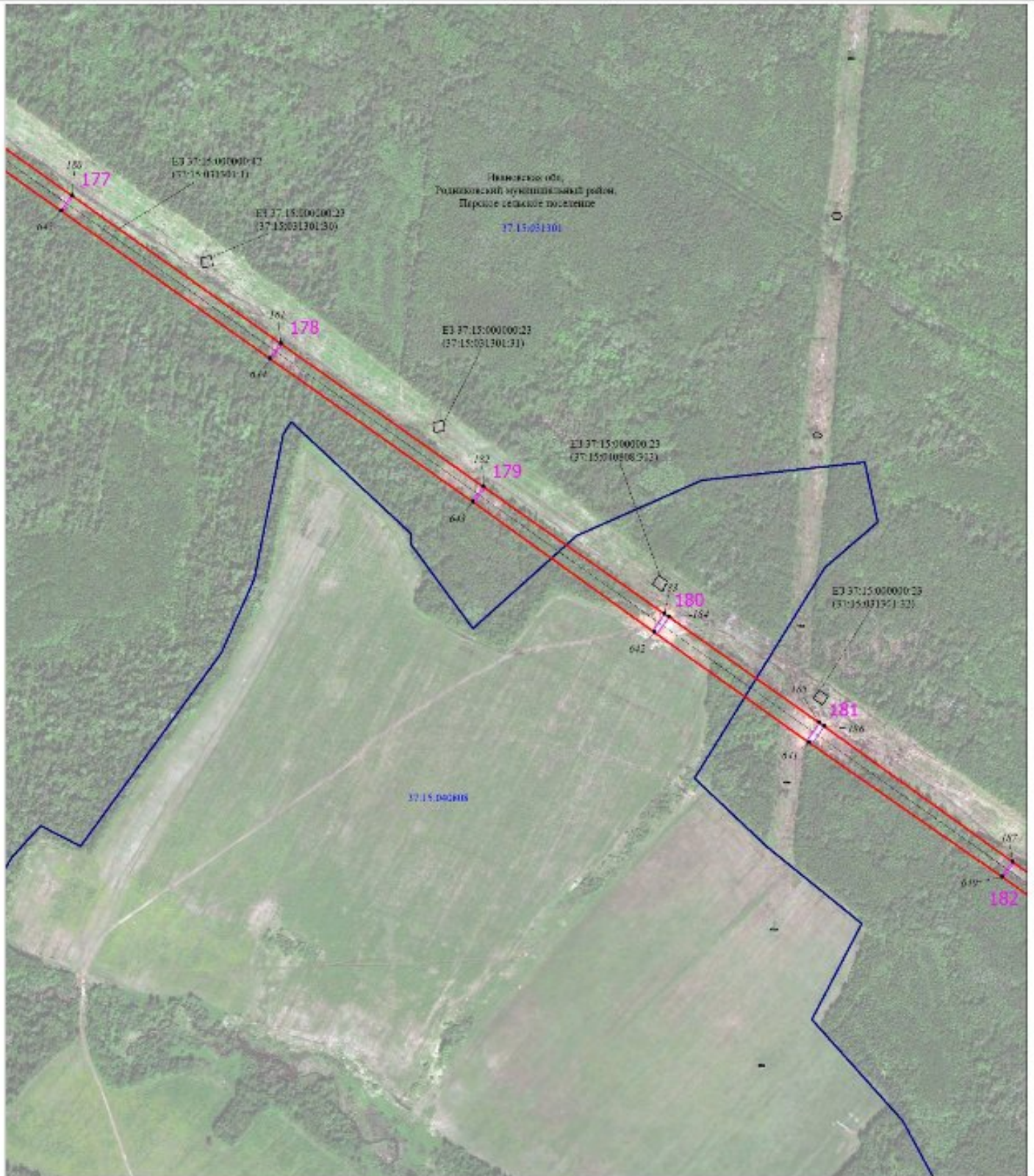


Масштаб 1:6000

Используемые условные знаки и обозначения:

Условные обозначения представлены на листе 1

Схема расположения границ публичного сервитута



Масштаб 1:6000

Используемые условные знаки и обозначения:

Условные обозначения представлены на листе 1

Схема расположения границ публичного сервитута

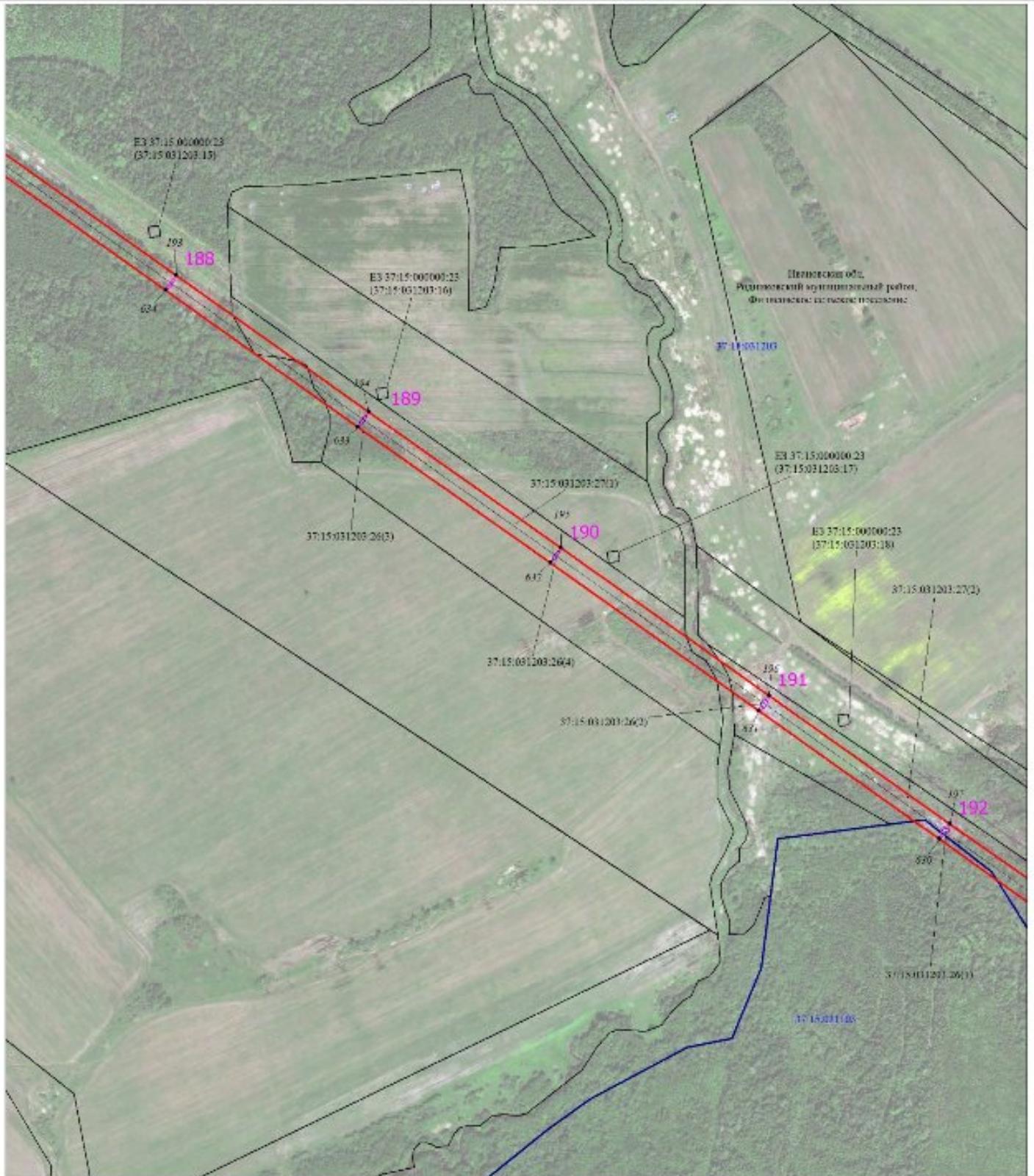


Масштаб 1:6000

Используемые условные знаки и обозначения:

Условные обозначения представлены на листе 1

Схема расположения границ публичного сервитута

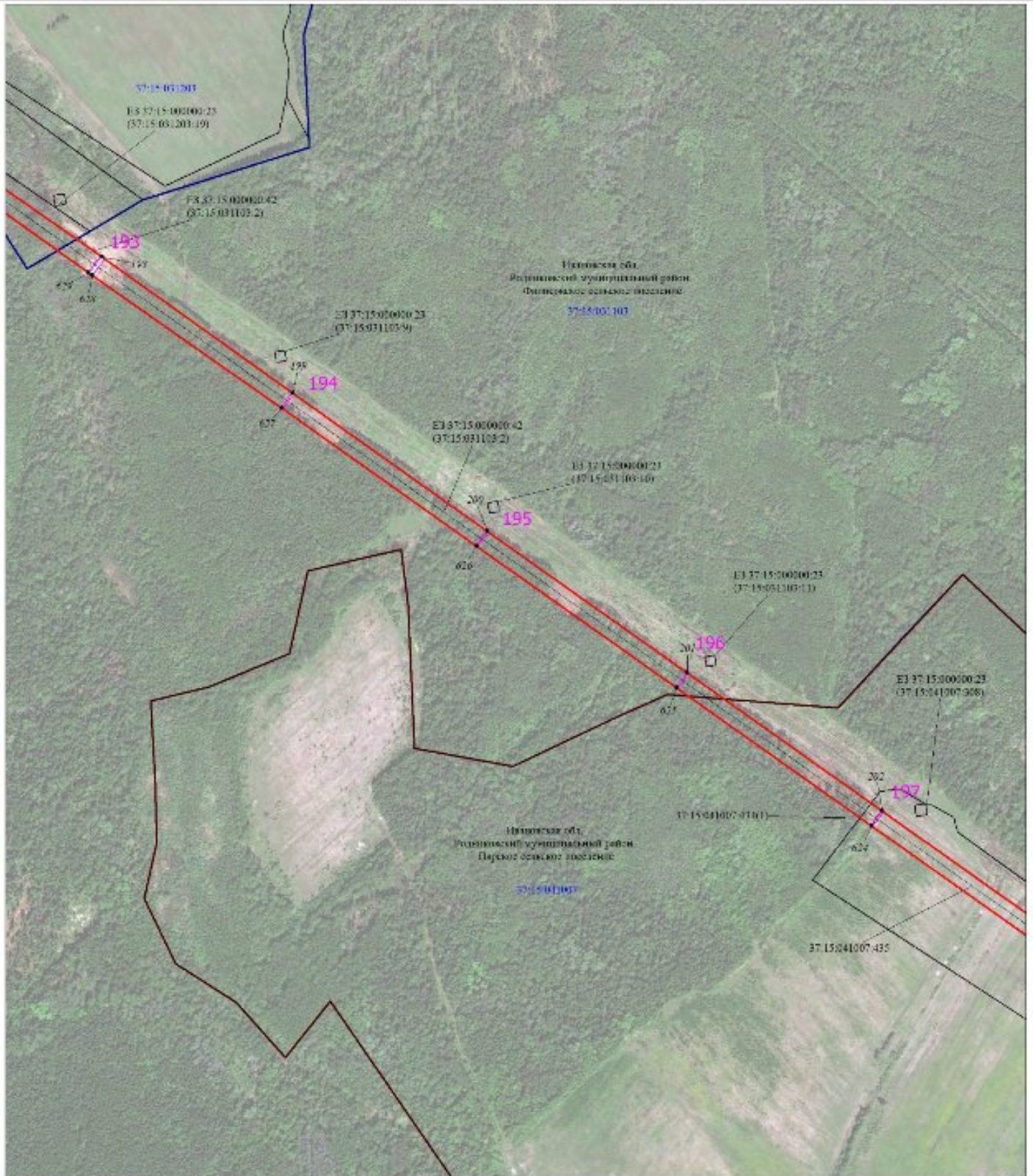


Масштаб 1:6000

Используемые условные знаки и обозначения:

Условные обозначения представлены на листе 1

Схема расположения границ публичного сервитута

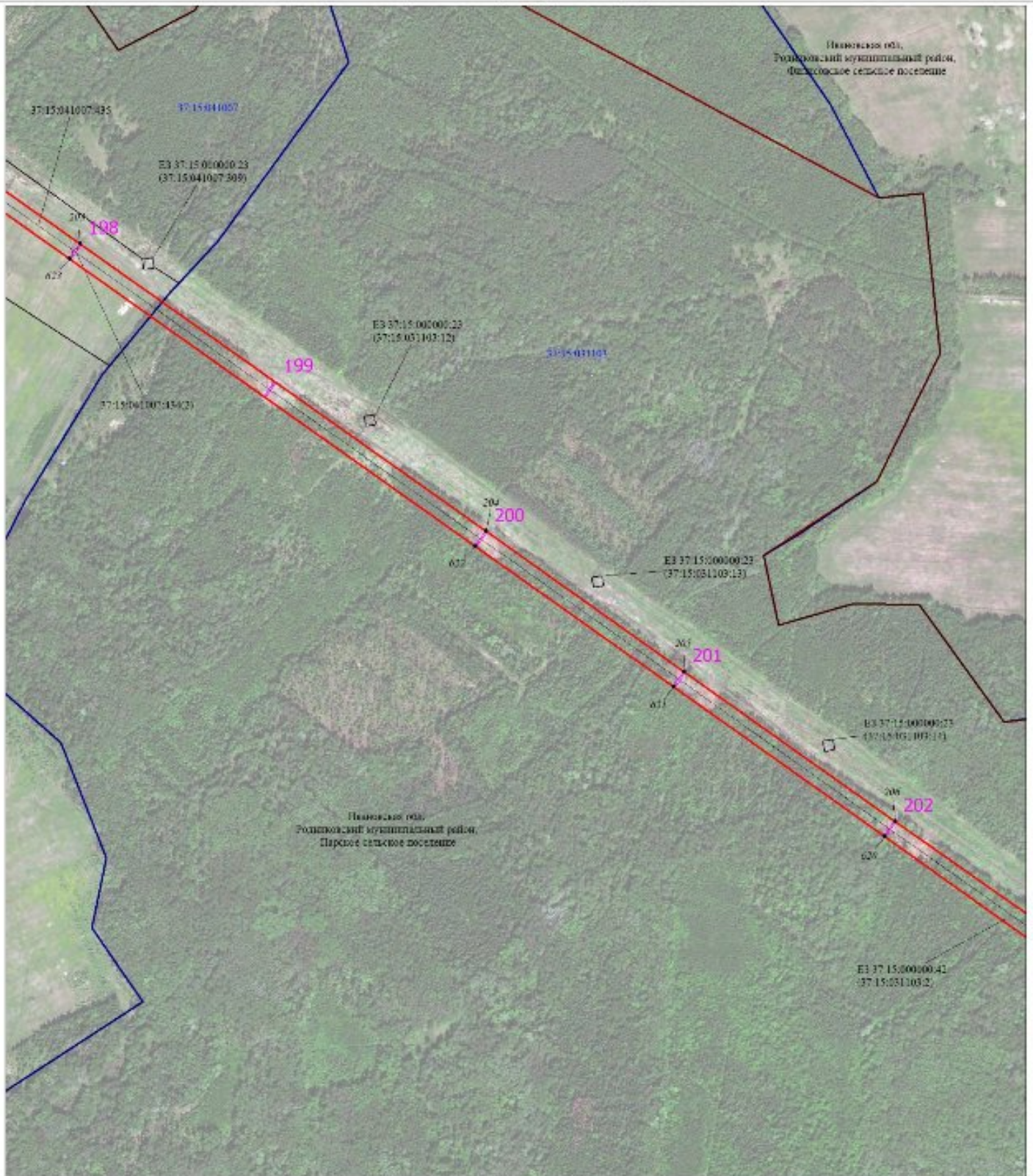


Масштаб 1:6000

Используемые условные знаки и обозначения:

Условные обозначения представлены на листе 1

Схема расположения границ публичного сервитута



Масштаб 1:6000

Используемые условные знаки и обозначения:

Условные обозначения представлены на листе 1

Схема расположения границ публичного сервитута

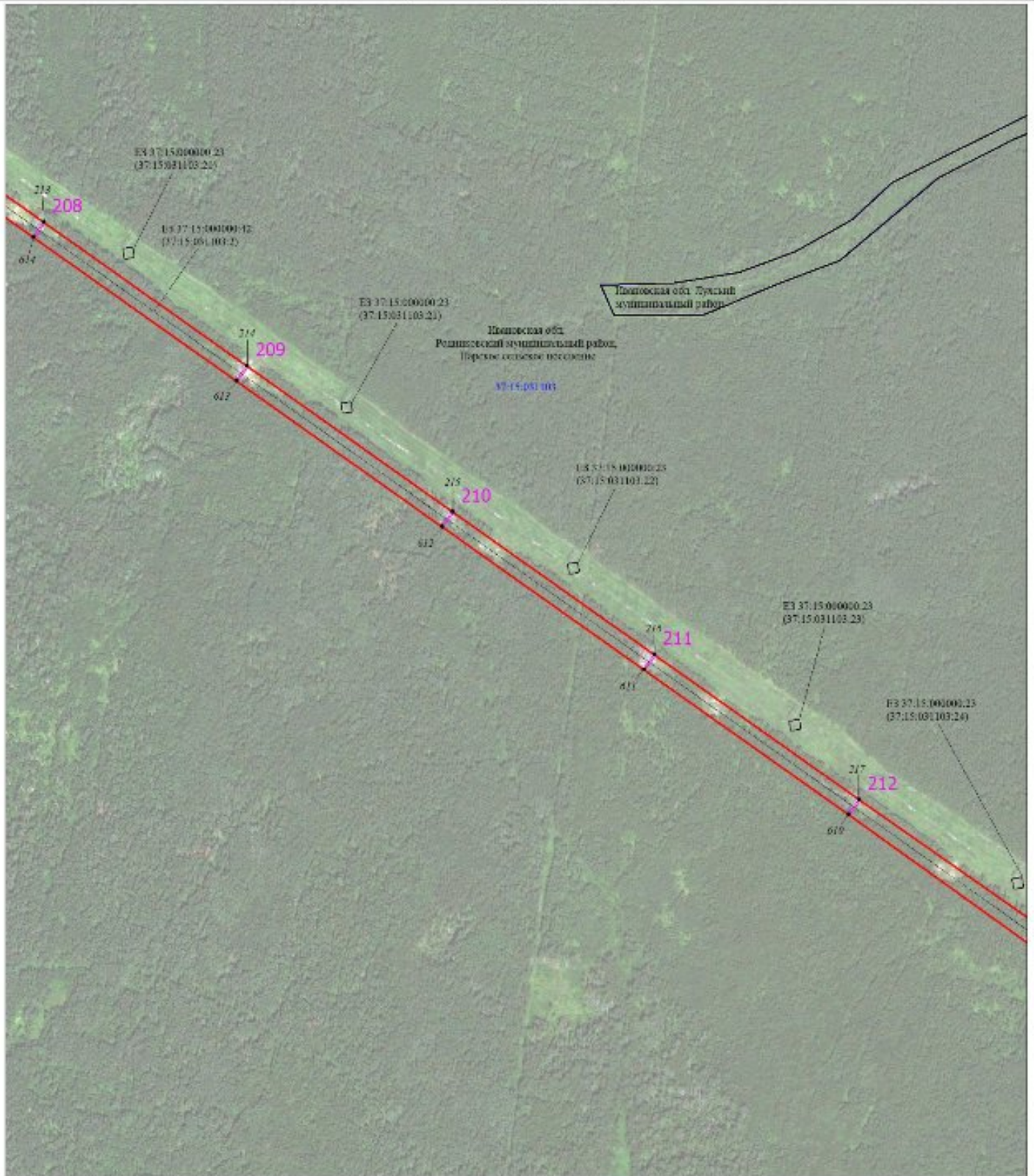


Масштаб 1:6000

Используемые условные знаки и обозначения:

Условные обозначения представлены на листе 1

Схема расположения границ публичного сервитута

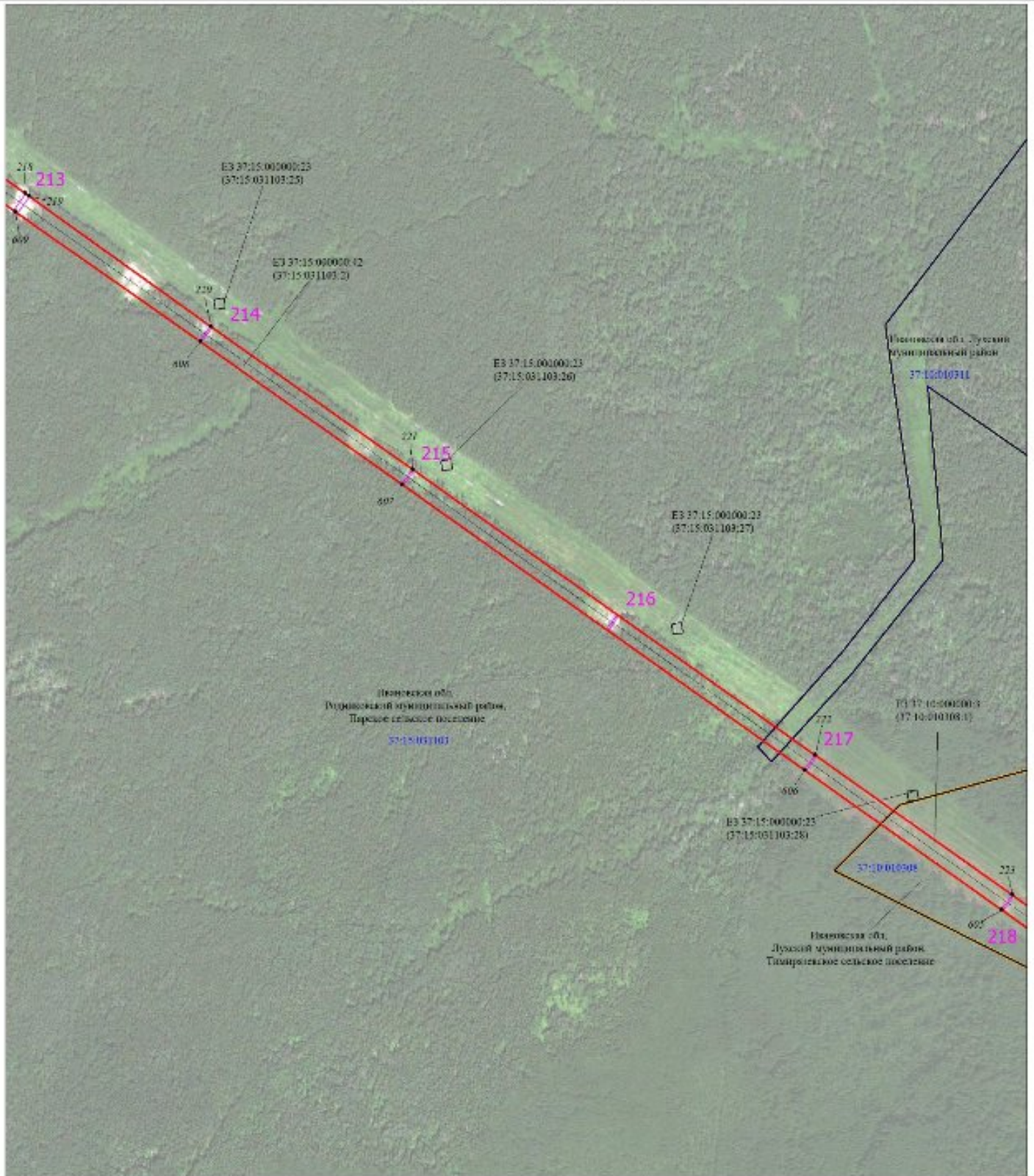


Масштаб 1:6000

Используемые условные знаки и обозначения:

Условные обозначения представлены на листе 1

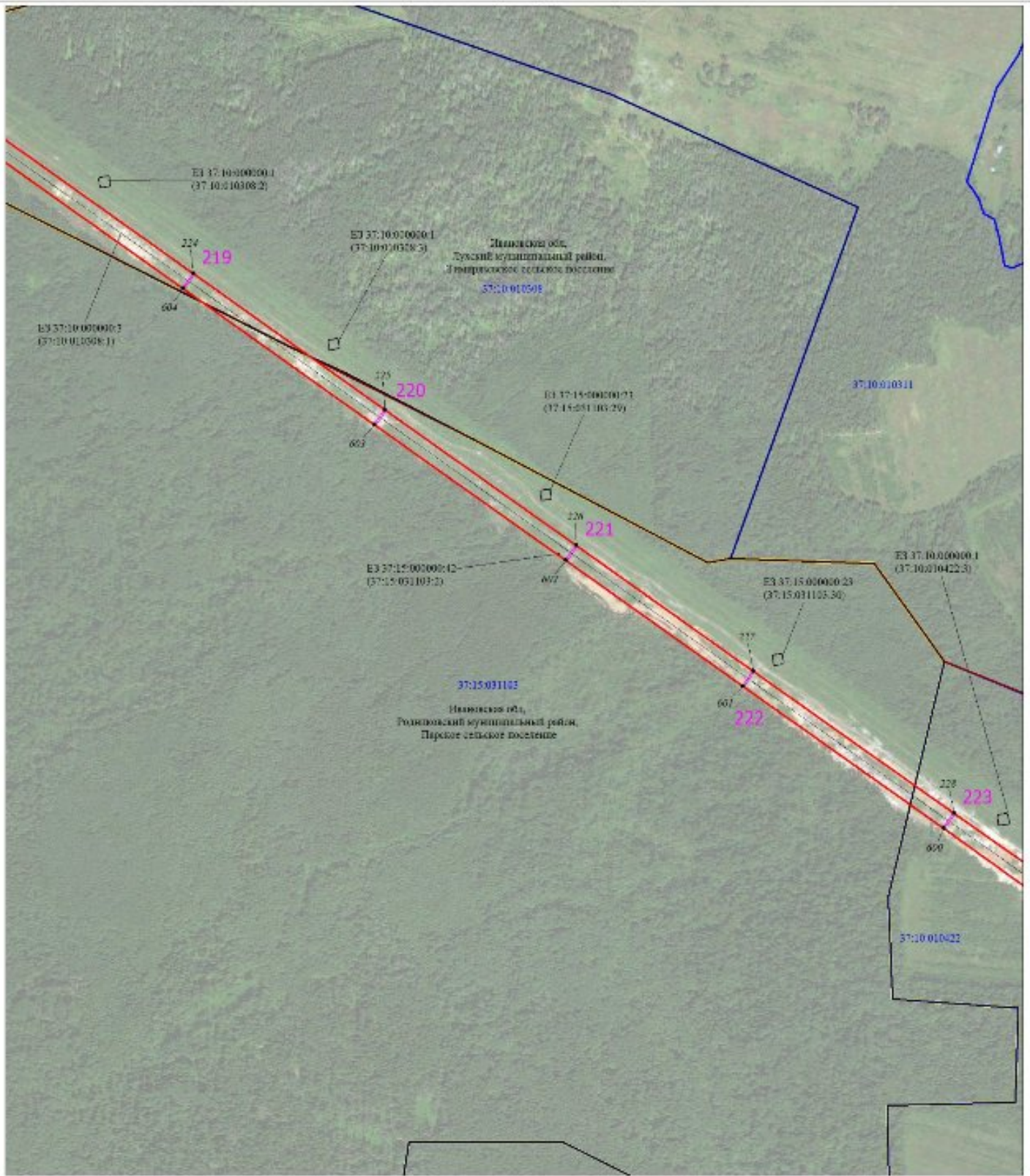
Схема расположения границ публичного сервитута



Используемые условные знаки и обозначения:

Условные обозначения представлены на листе 1

Схема расположения границ публичного сервитута



Масштаб 1:6000

Используемые условные знаки и обозначения:

Условные обозначения представлены на листе 1

Схема расположения границ публичного сервитута

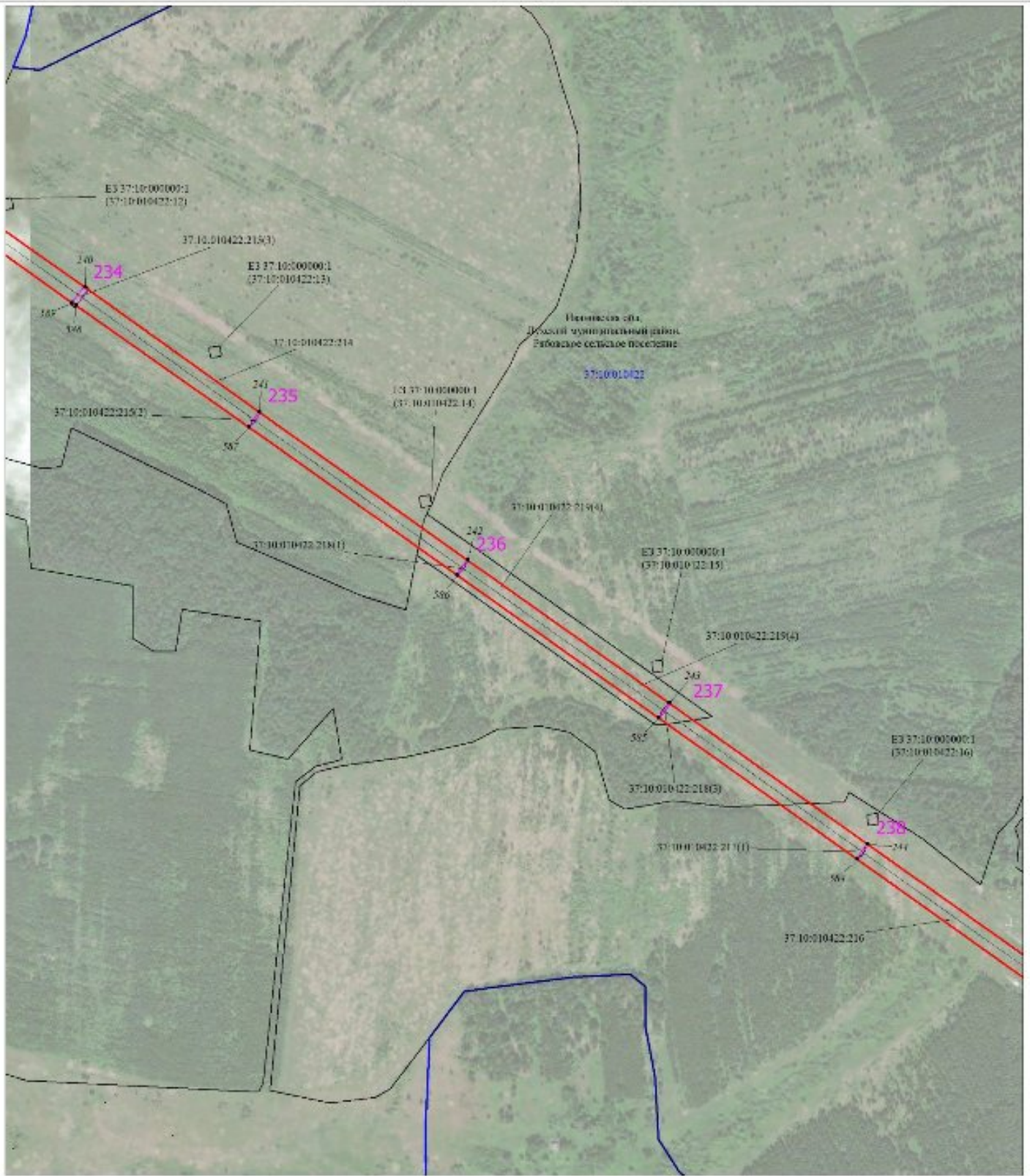


Масштаб 1:6000

Используемые условные знаки и обозначения:

Условные обозначения представлены на листе 1

Схема расположения границ публичного сервитута

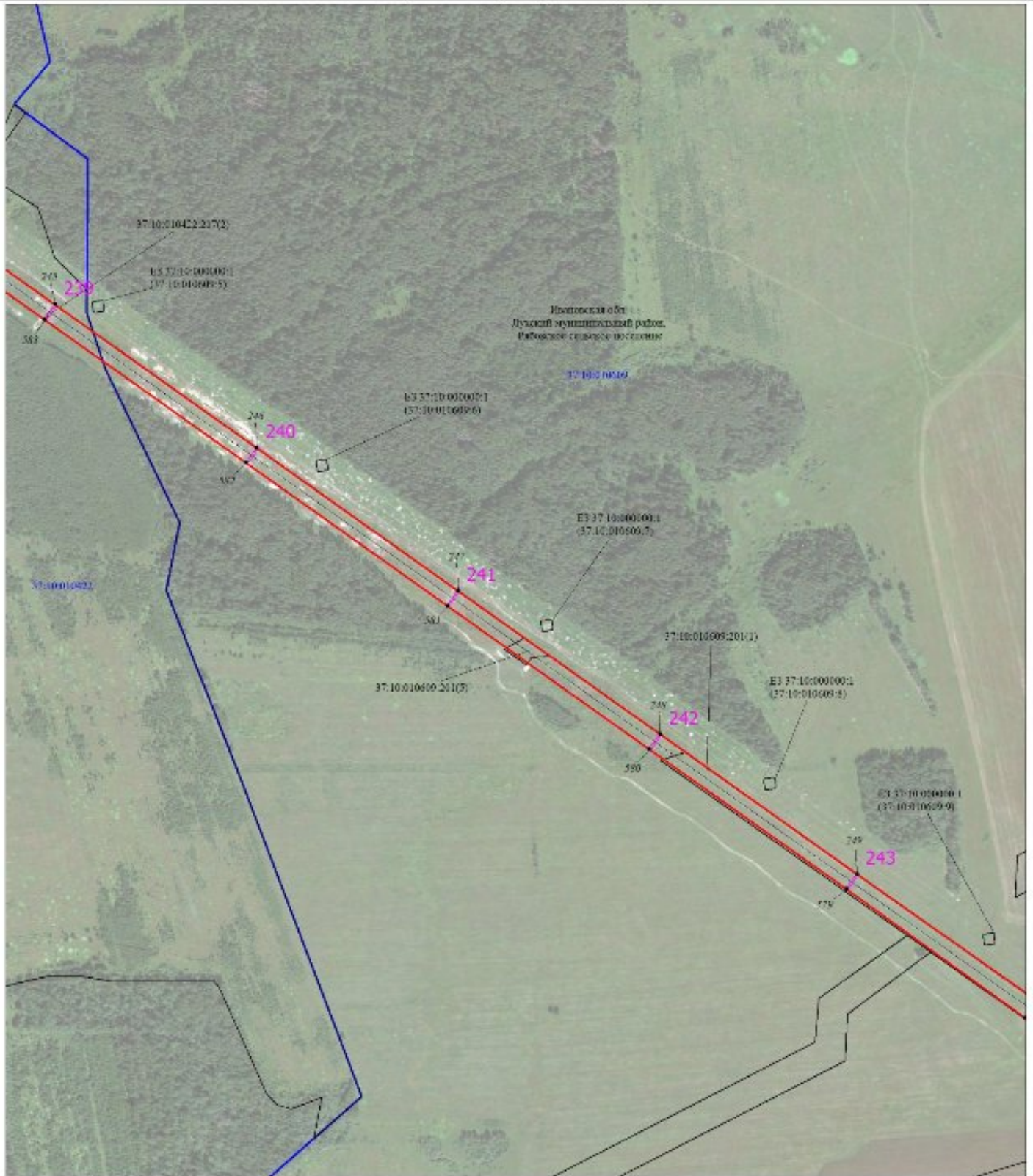


Масштаб 1:6000

Используемые условные знаки и обозначения:

Условные обозначения представлены на листе 1

Схема розположення границь публічного сервіту

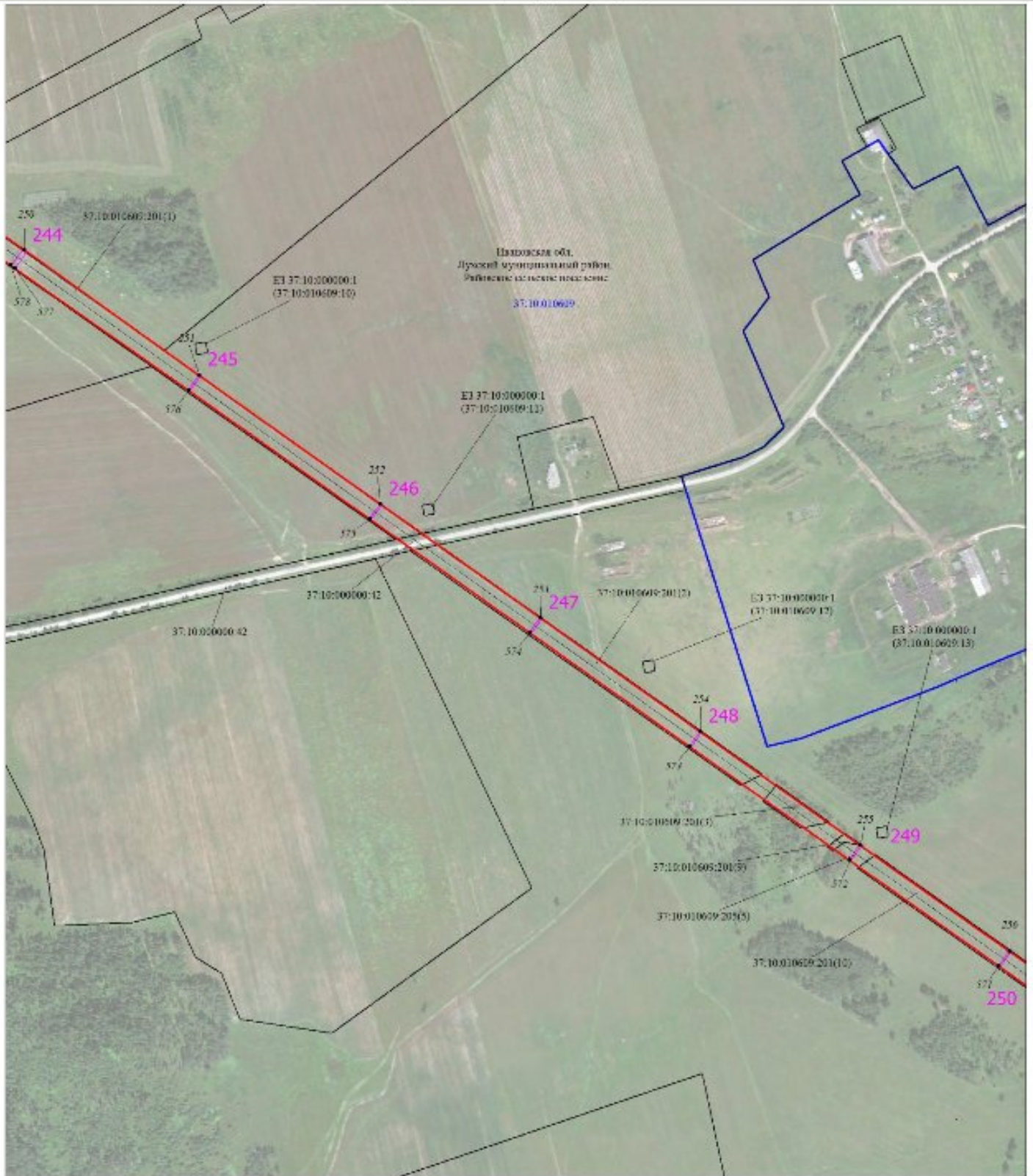


Масштаб 1:6000

Используемые условные знаки и обозначения:

Условные обозначения представлены на листе 1

Схема расположения границ публичного сервитута

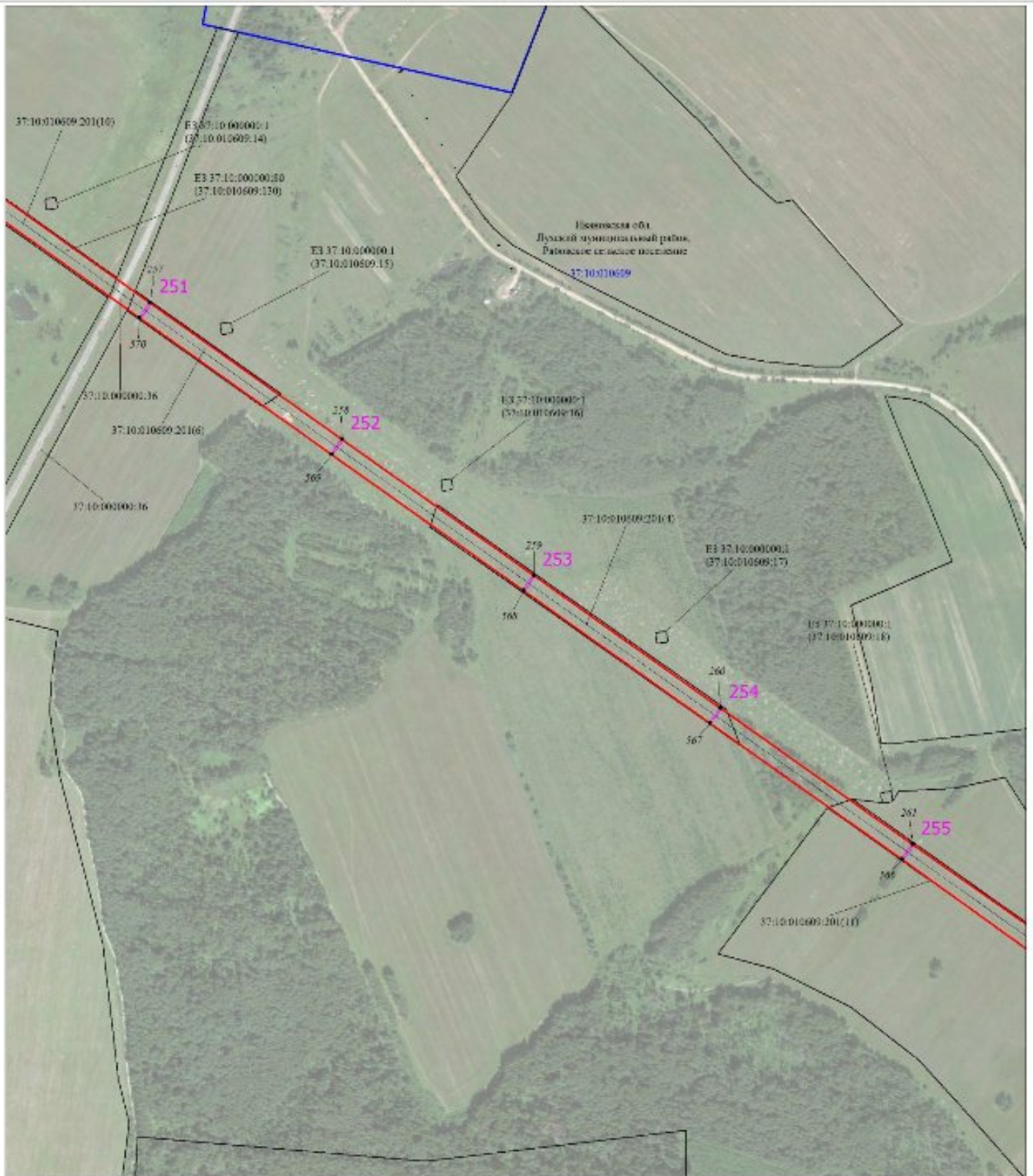


Масштаб 1:6000

Используемые условные знаки и обозначения:

Условные обозначения представлены на листе 1

Схема расположения границ публичного сервитута

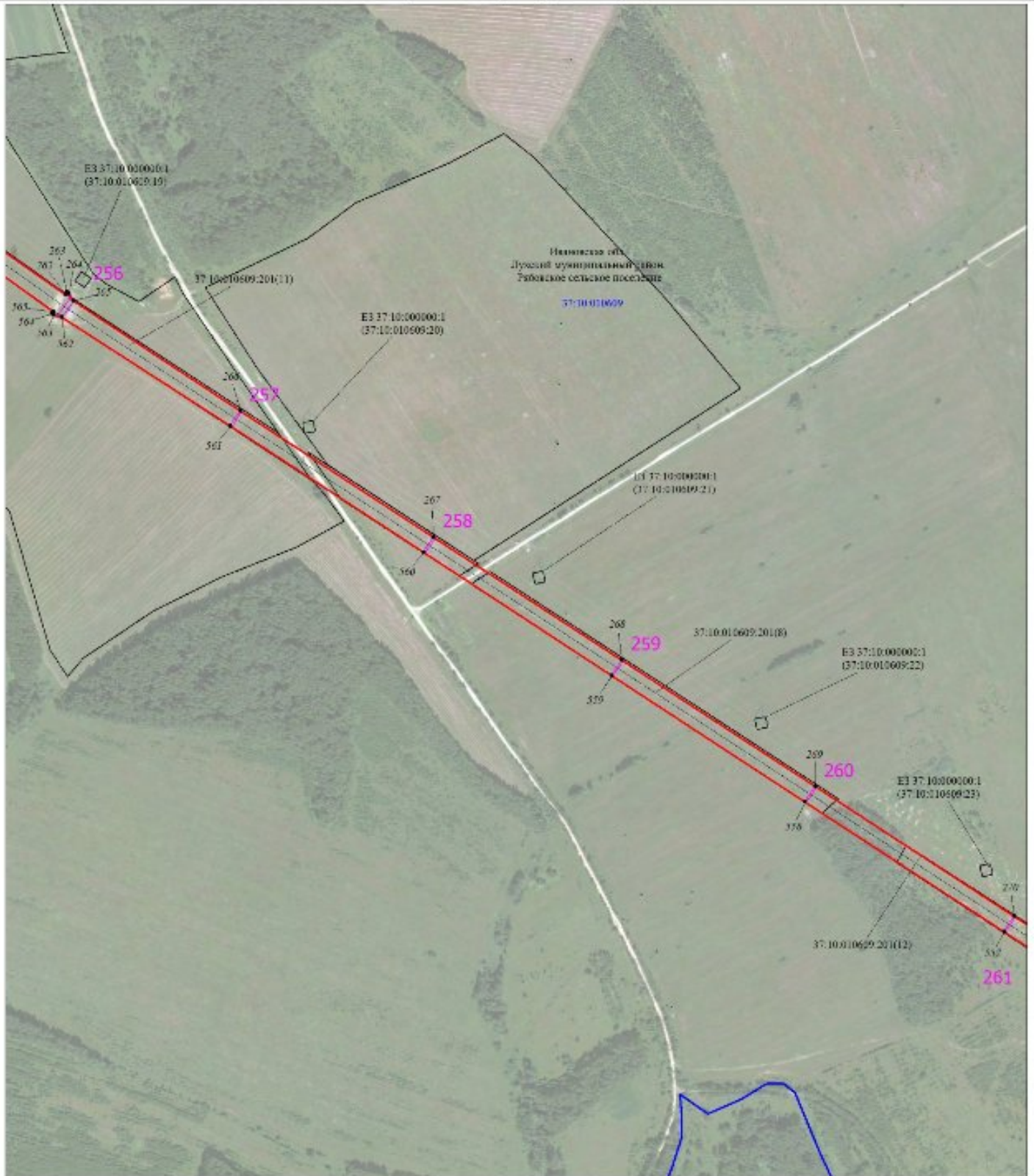


Масштаб 1:6000

Используемые условные знаки и обозначения:

Условные обозначения представлены на листе 1

Схема расположения границ публичного сервитута

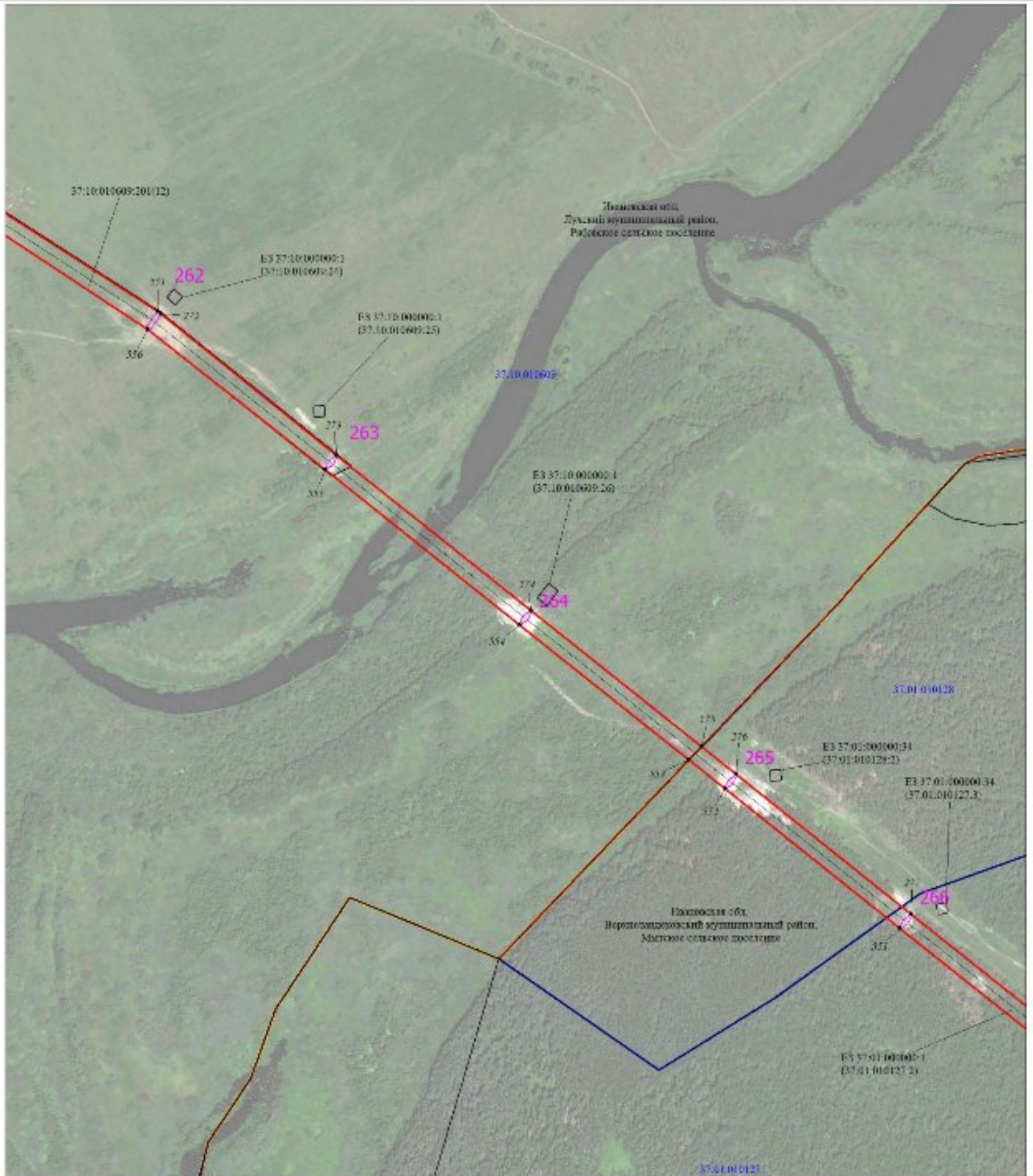


Масштаб 1:6000

Используемые условные знаки и обозначения:

Условные обозначения представлены на листе 1

Схема расположения границ публичного сервитута

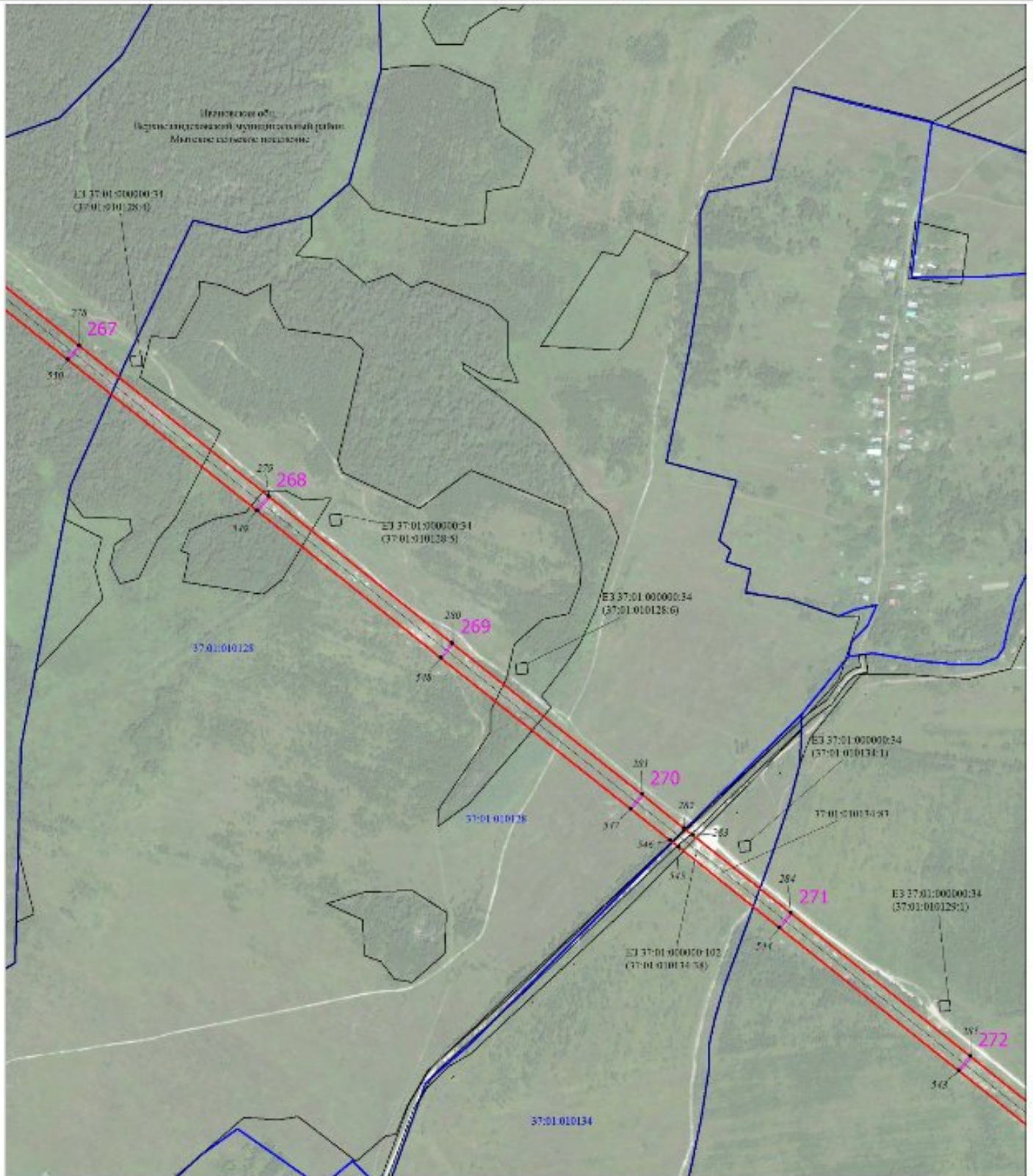


Масштаб 1:6000

Используемые условные знаки и обозначения:

Условные обозначения представлены на листе 1

Схема расположения границ публичного сервитута



Масштаб 1:6000

Используемые условные знаки и обозначения:

Условные обозначения представлены на листе 1

Схема расположения границ публичного сервитута

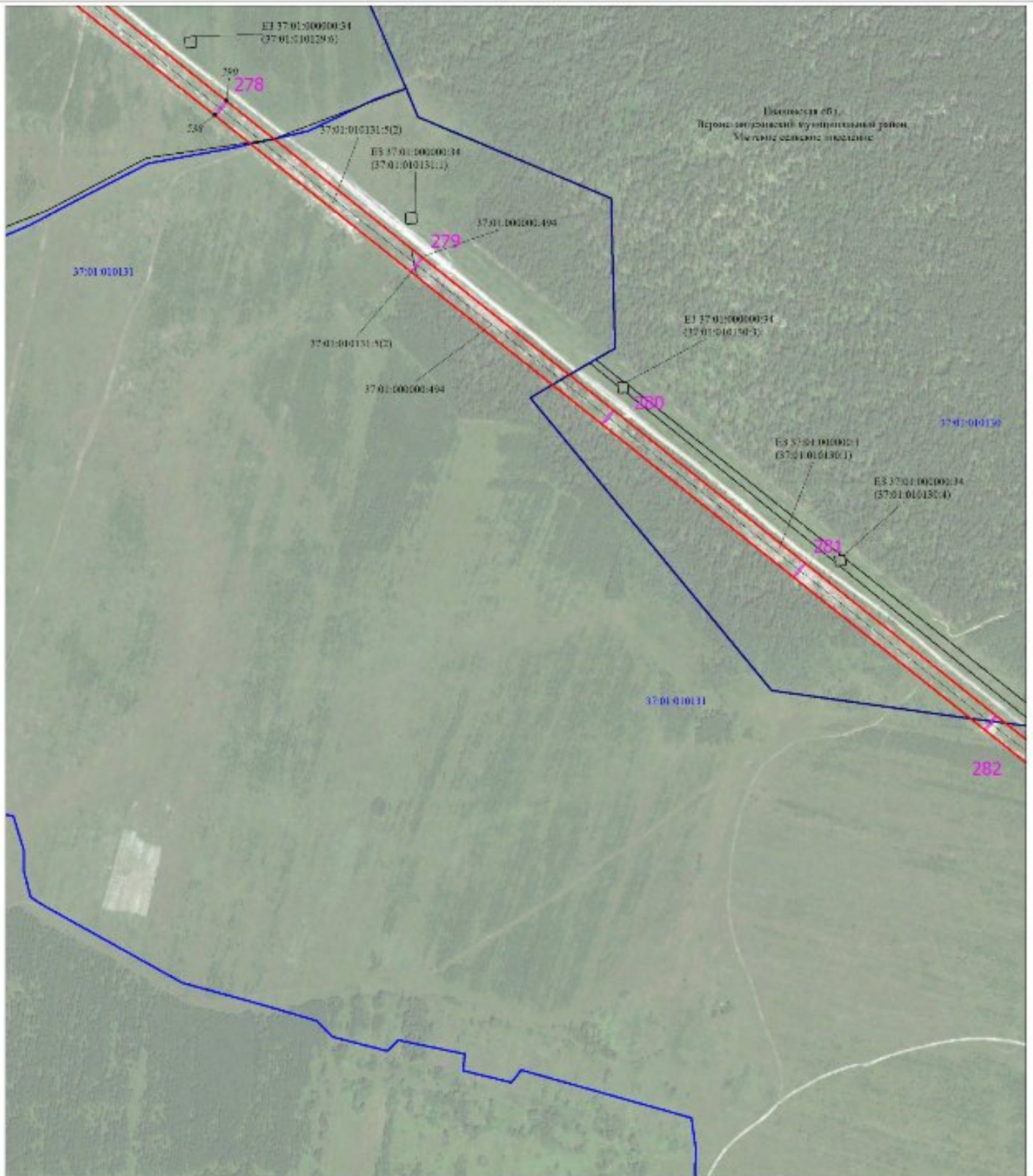


Масштаб 1:6000

Используемые условные знаки и обозначения:

Условные обозначения представлены на листе 1

Схема розположення границь публичного сервітута



Масштаб 1:6000

Используемые условные знаки и обозначения:

Условные обозначения представлены на листе 1

Схема расположения границ публичного сервитута

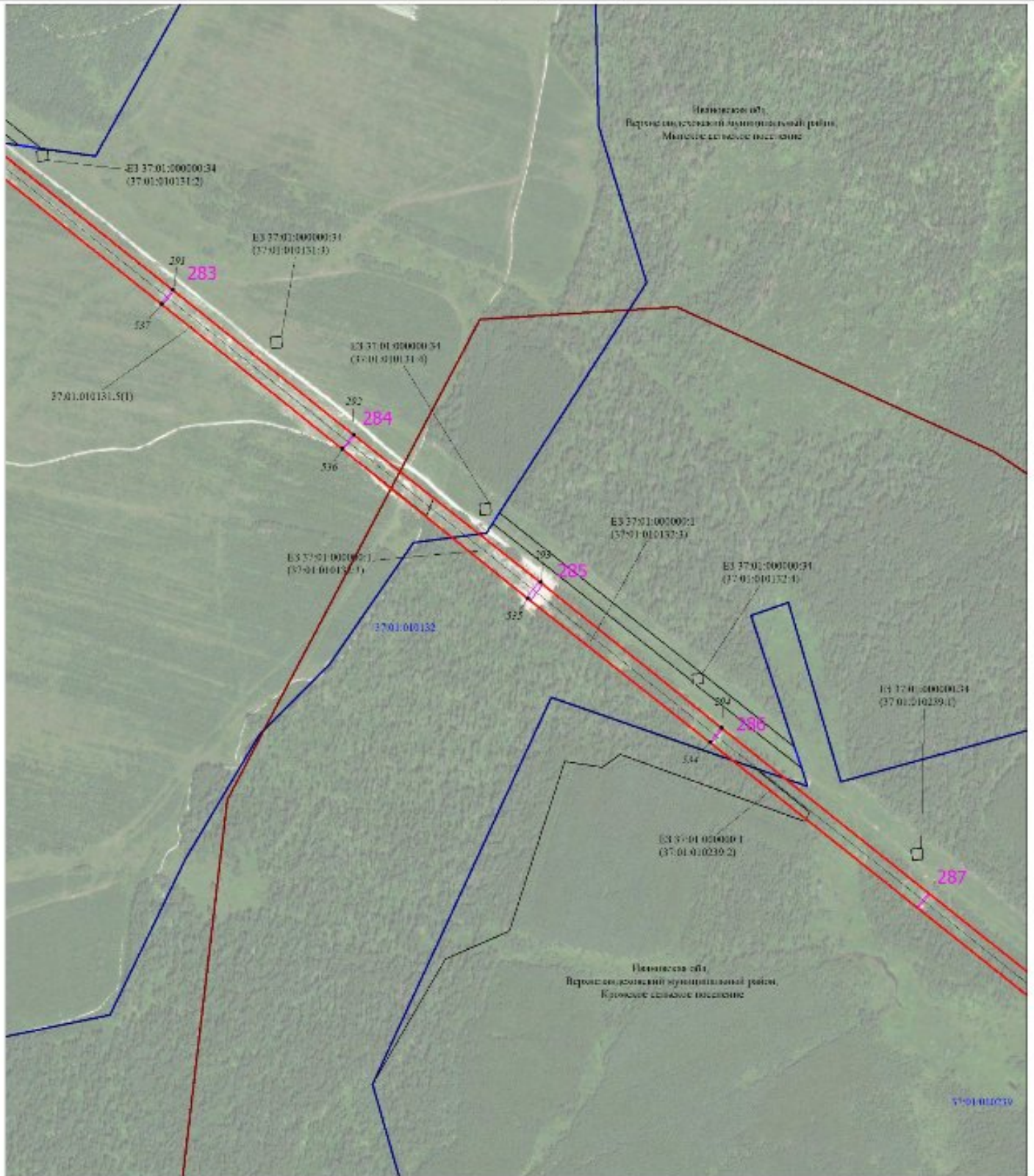
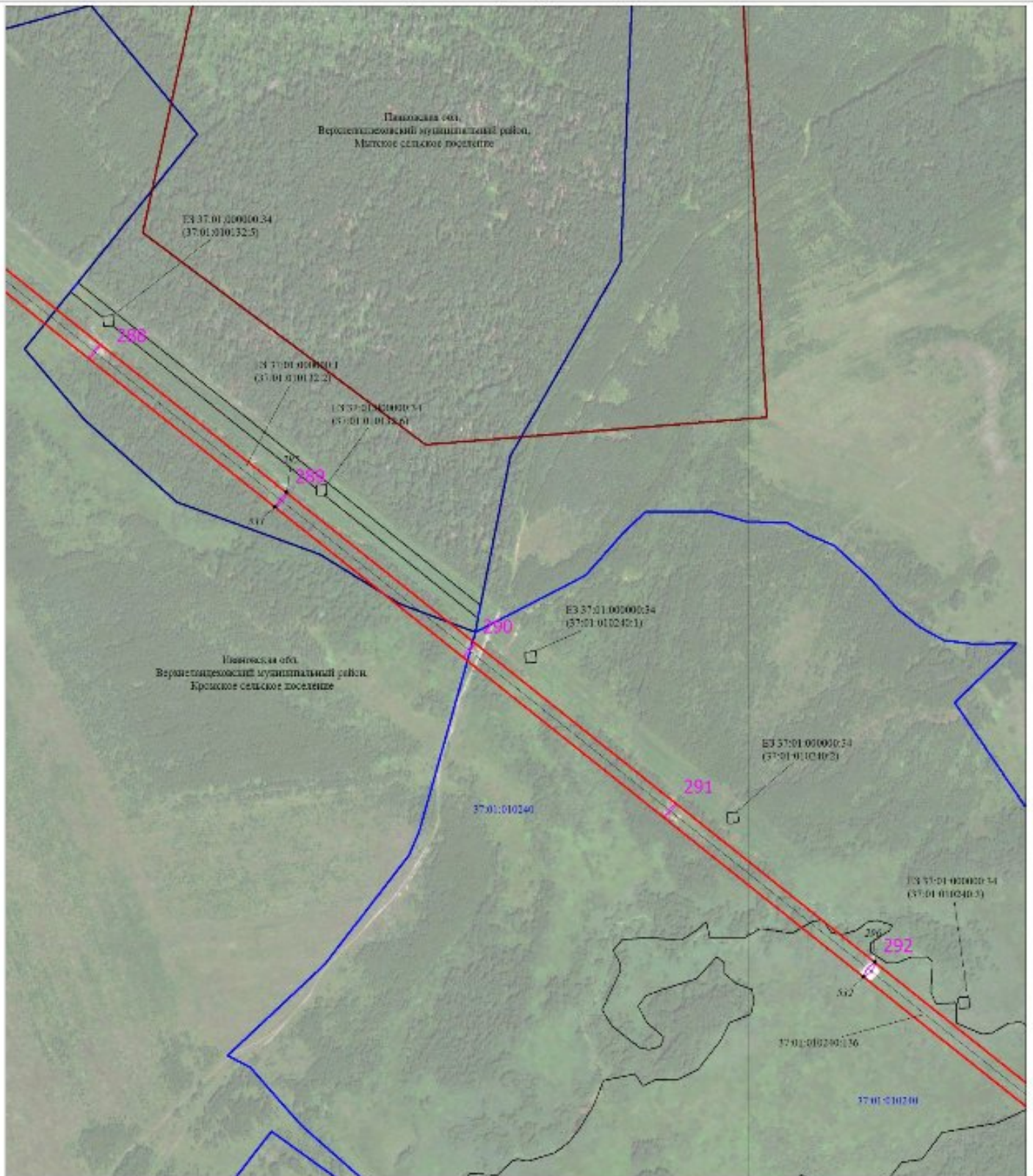


Схема расположения границ публичного сервитута

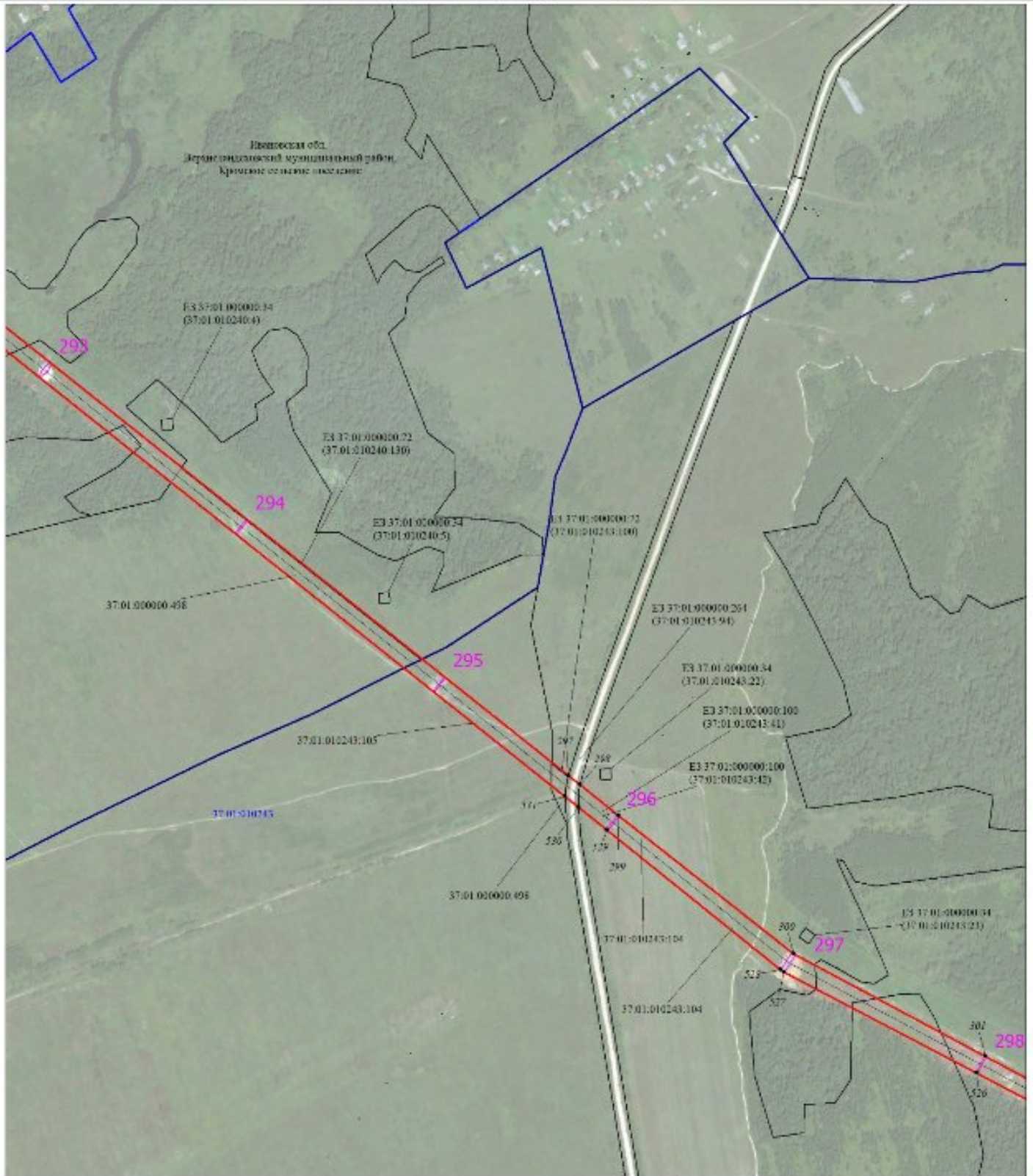


Масштаб 1:6000

Используемые условные знаки и обозначения:

Условные обозначения представлены на листе 1

Схема розположення границь публічного сервітута

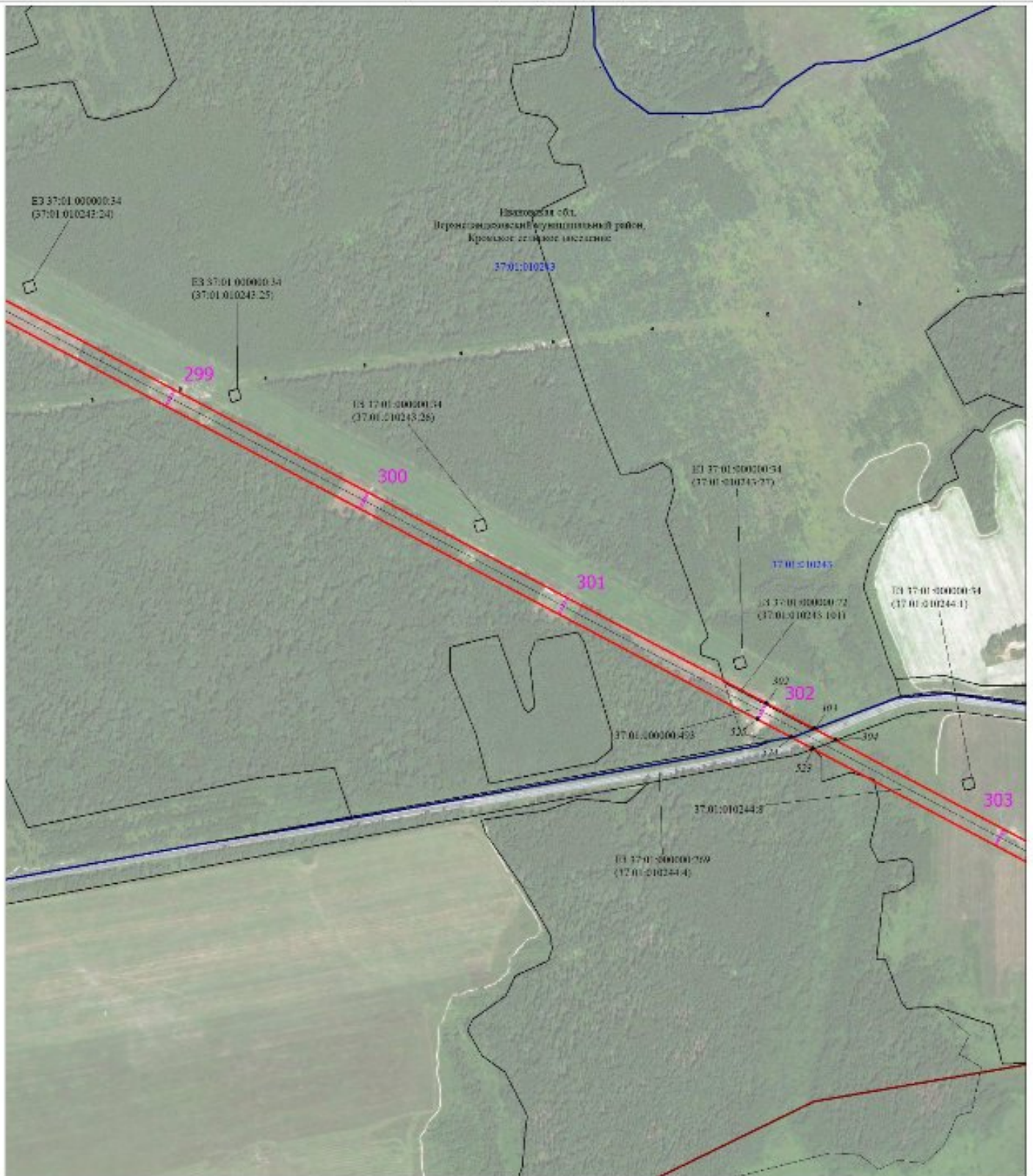


Масштаб 1:6000

Используемые условные знаки и обозначения:

Условные обозначения представлены на листе 1

Схема расположения границ публичного сервитута

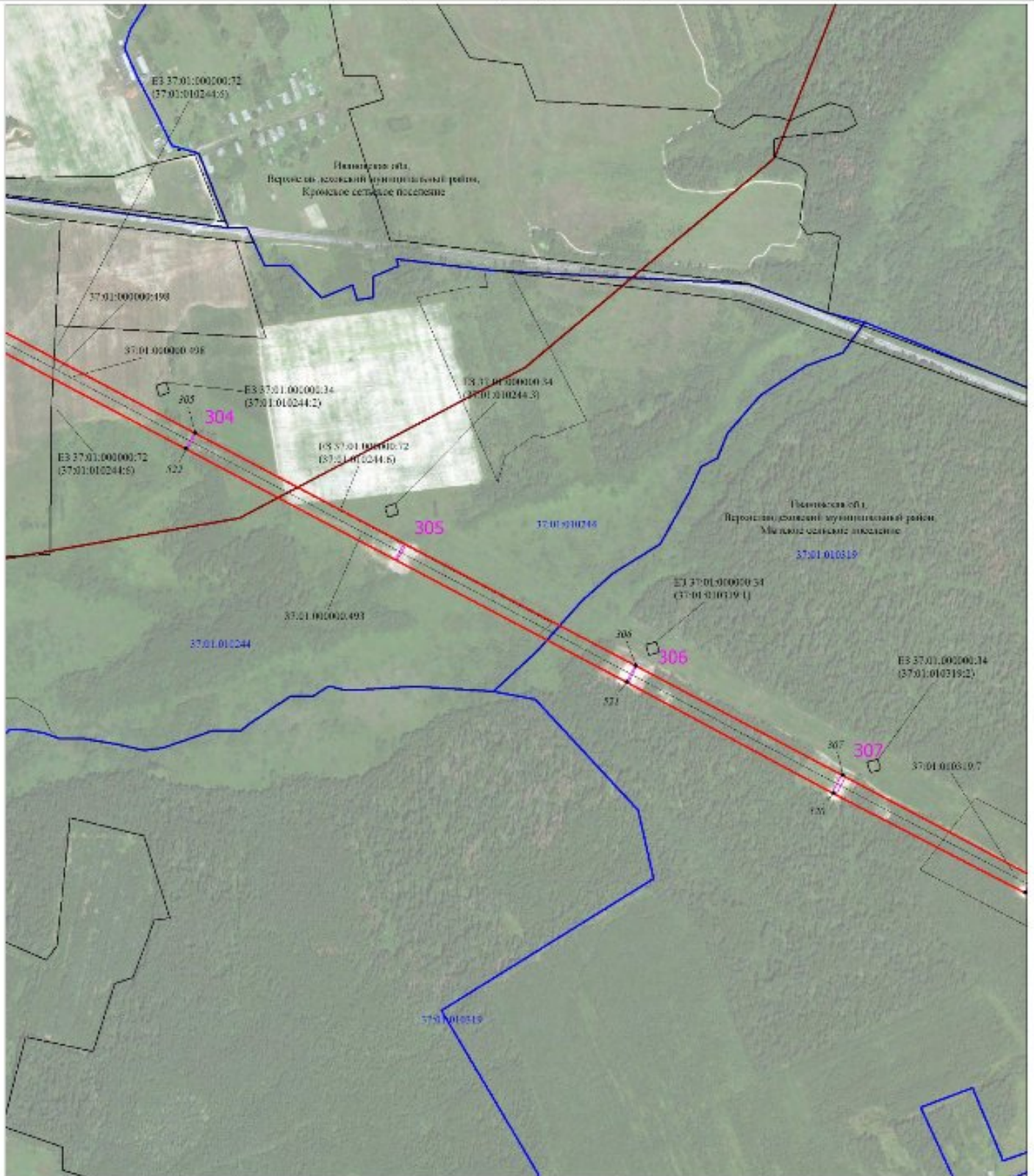


Масштаб 1:6000

Используемые условные знаки и обозначения:

Условные обозначения представлены на листе 1

Схема расположения границ публичного сервитута

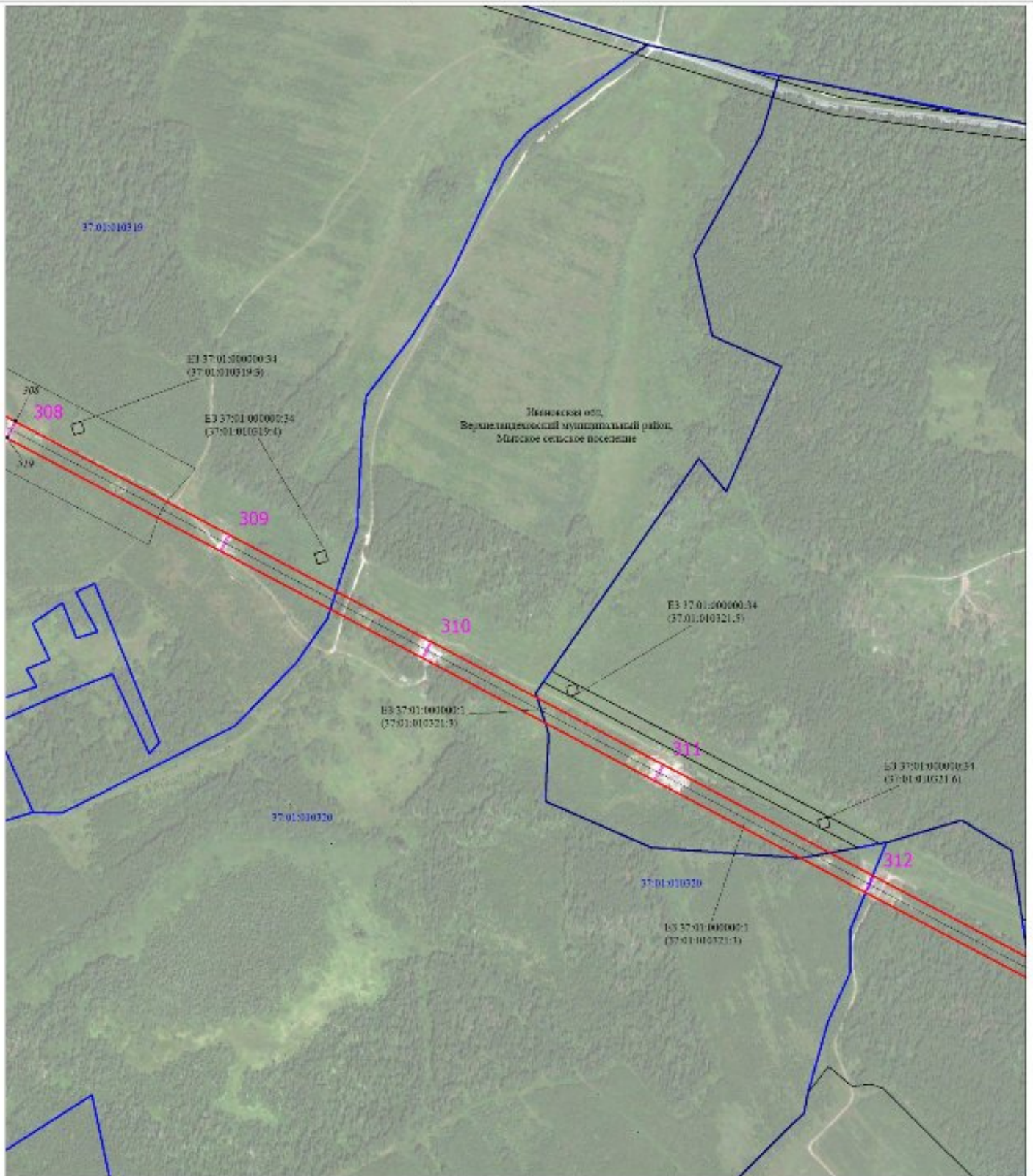


Масштаб 1:6000

Используемые условные знаки и обозначения:

Условные обозначения представлены на листе 1

Схема расположения границ публичного сервитута

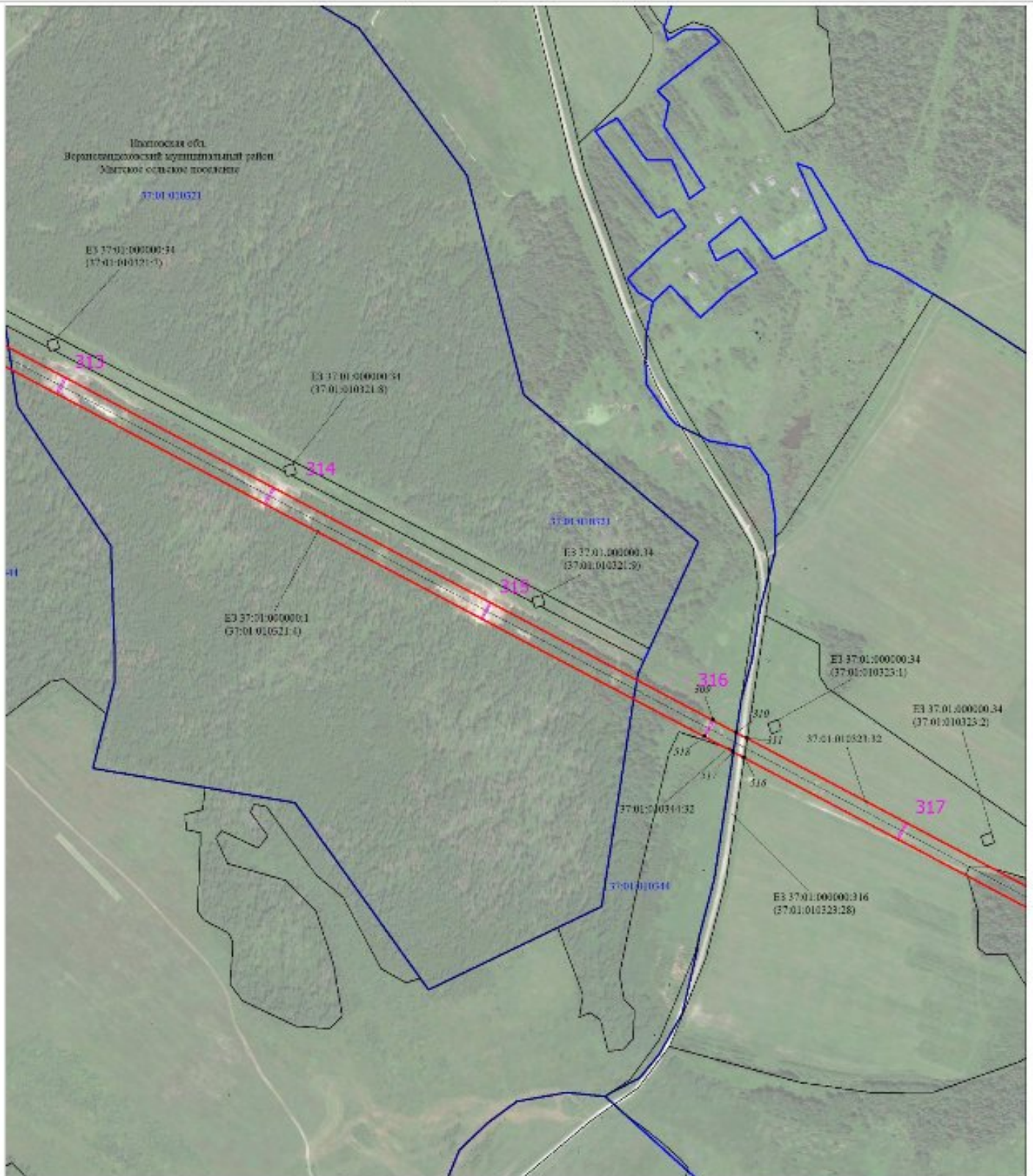


Масштаб 1:6000

Используемые условные знаки и обозначения:

Условные обозначения представлены на листе 1

Схема расположения границ публичного сервитута

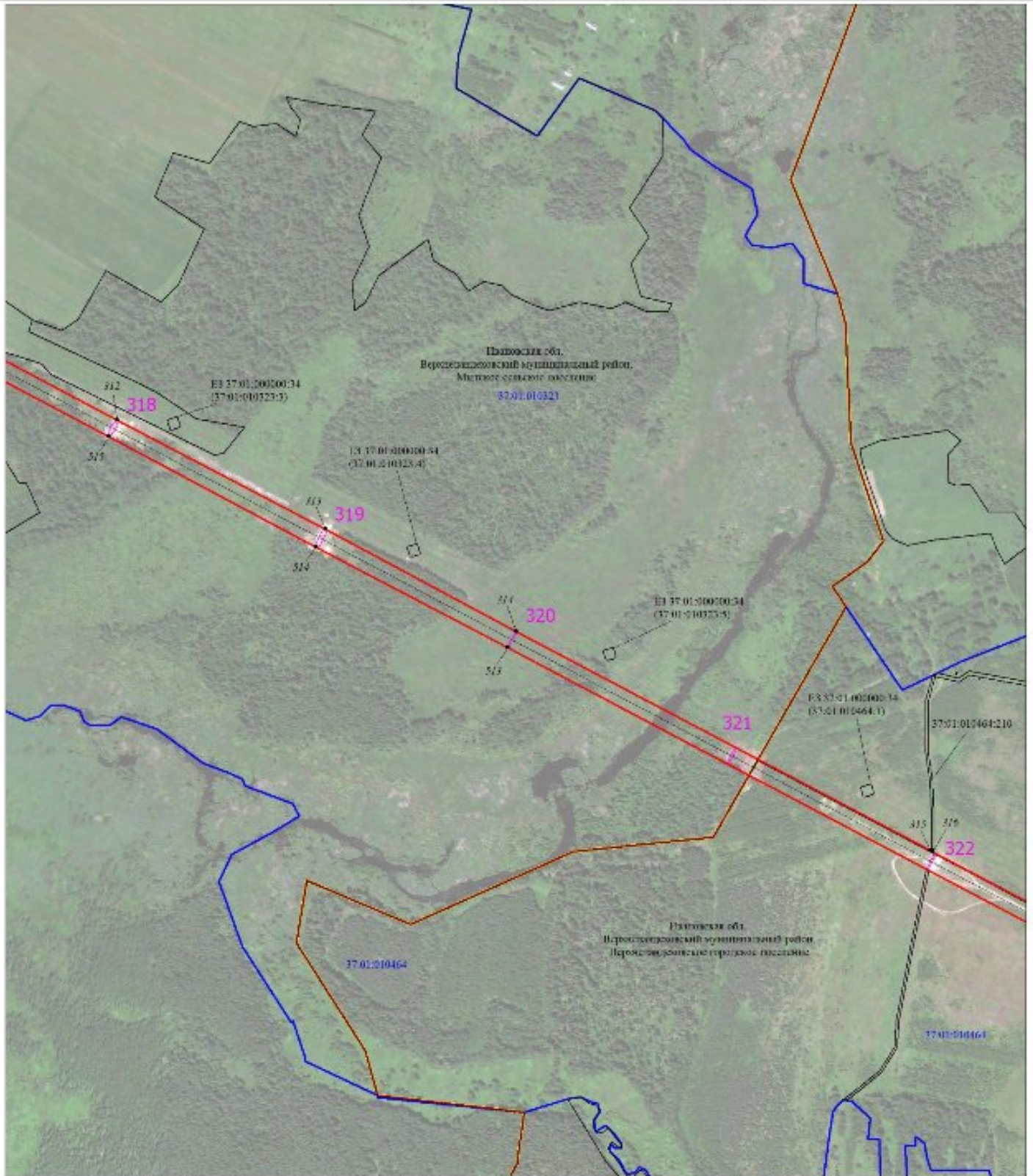


Масштаб 1:6000

Используемые условные знаки и обозначения:

Условные обозначения представлены на листе 1

Схема расположения границ публичного сервитута

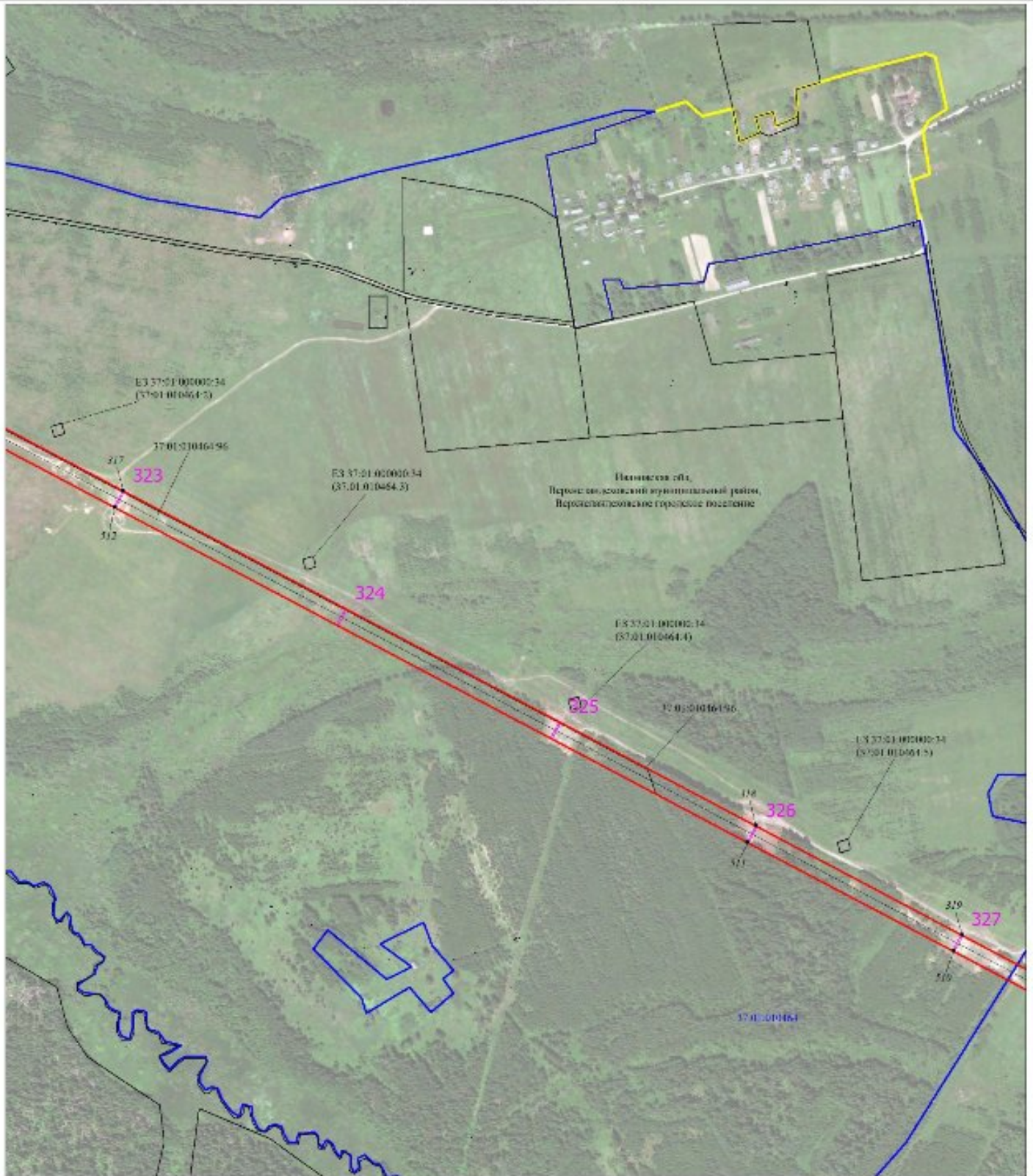


Масштаб 1:6000

Используемые условные знаки и обозначения:

Условные обозначения представлены на листе 1

Схема расположения границ публичного сервитута

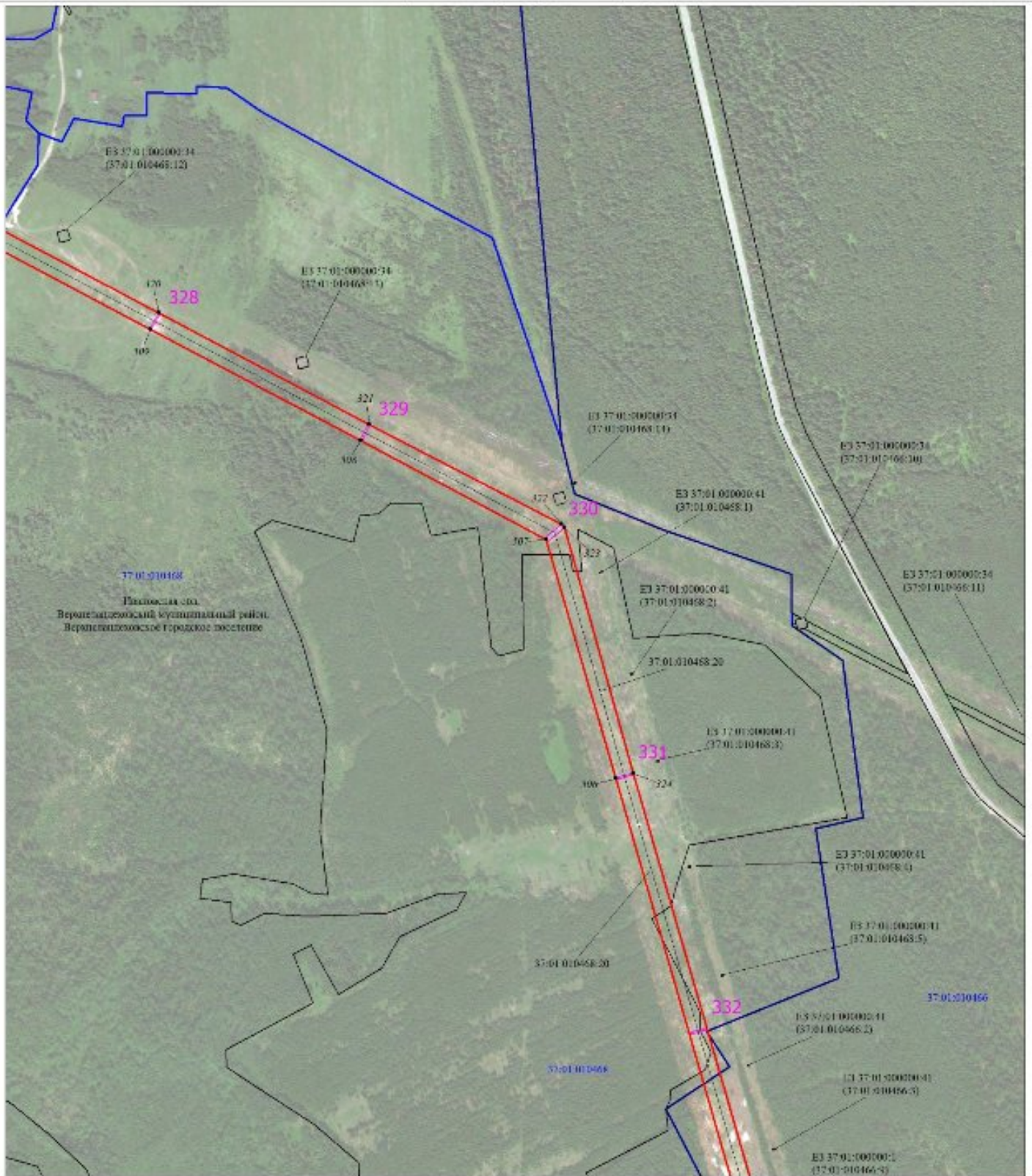


Масштаб 1:6000

Используемые условные знаки и обозначения:

Условные обозначения представлены на листе 1

Схема расположения границ публичного сервитута

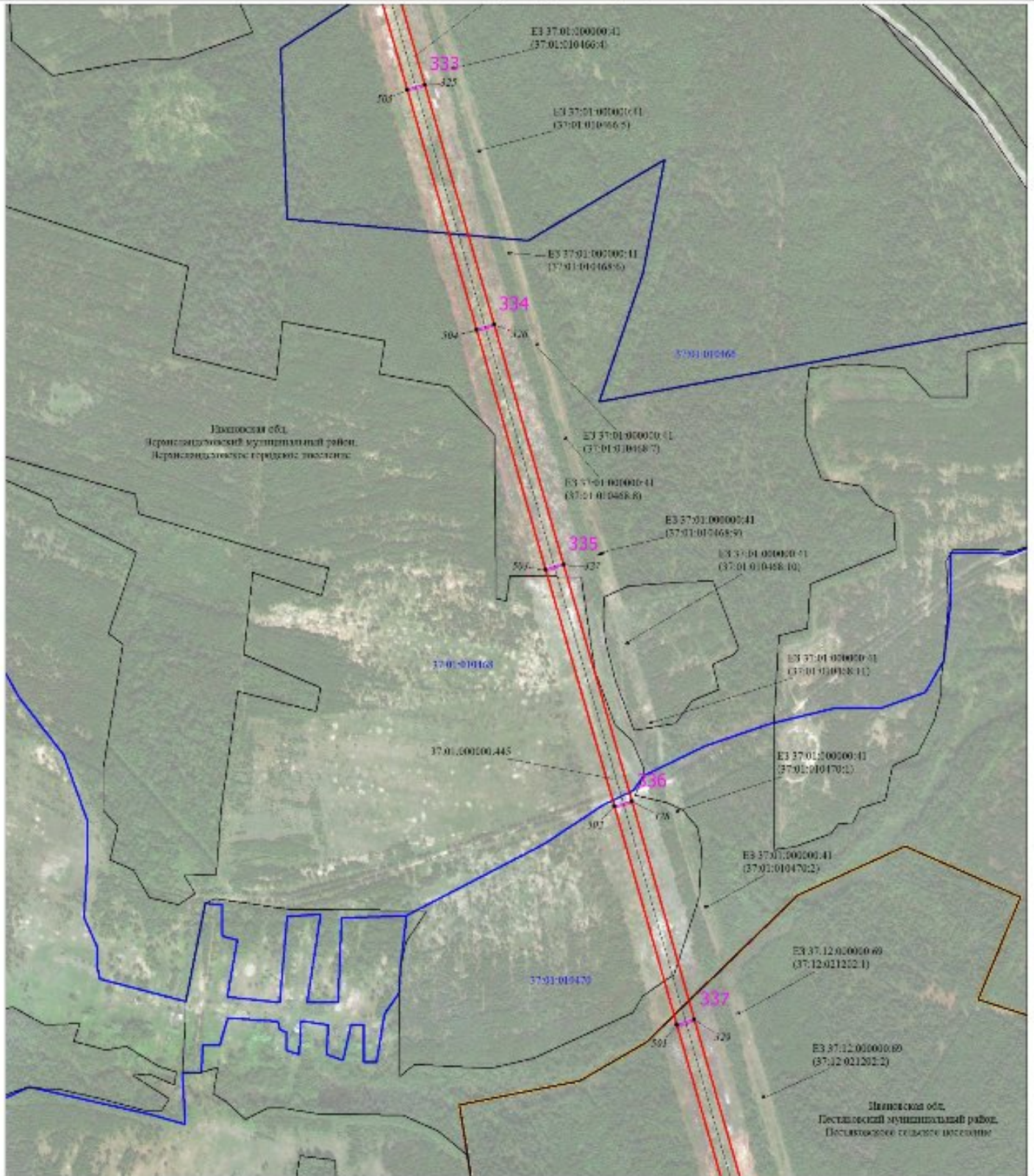


Масштаб 1:6000

Используемые условные знаки и обозначения:

Условные обозначения представлены на листе 1

Схема расположения границ публичного сервитута

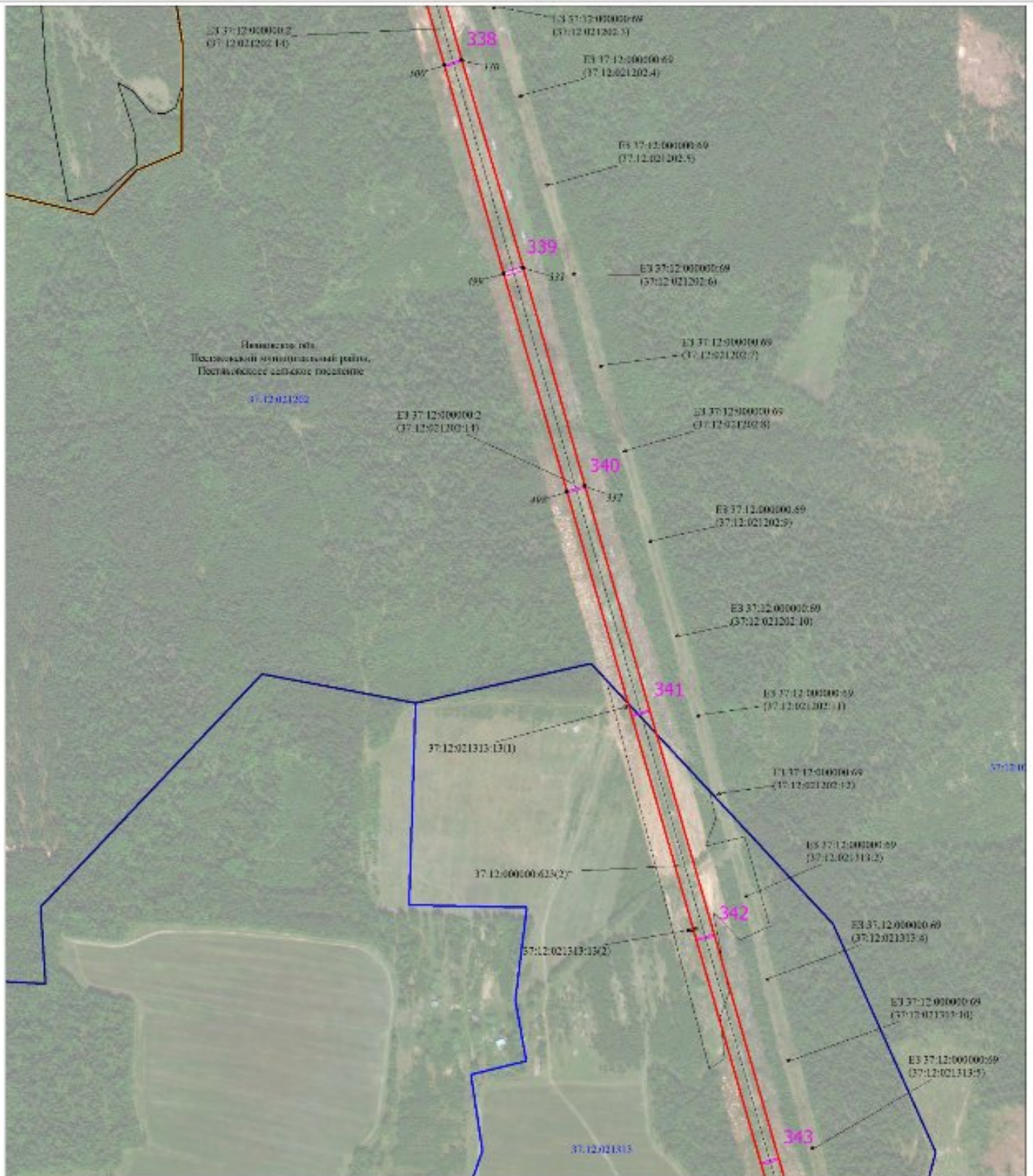


Масштаб 1:6000

Используемые условные знаки и обозначения:

Условные обозначения представлены на листе 1

Схема расположения границ публичного сервитута

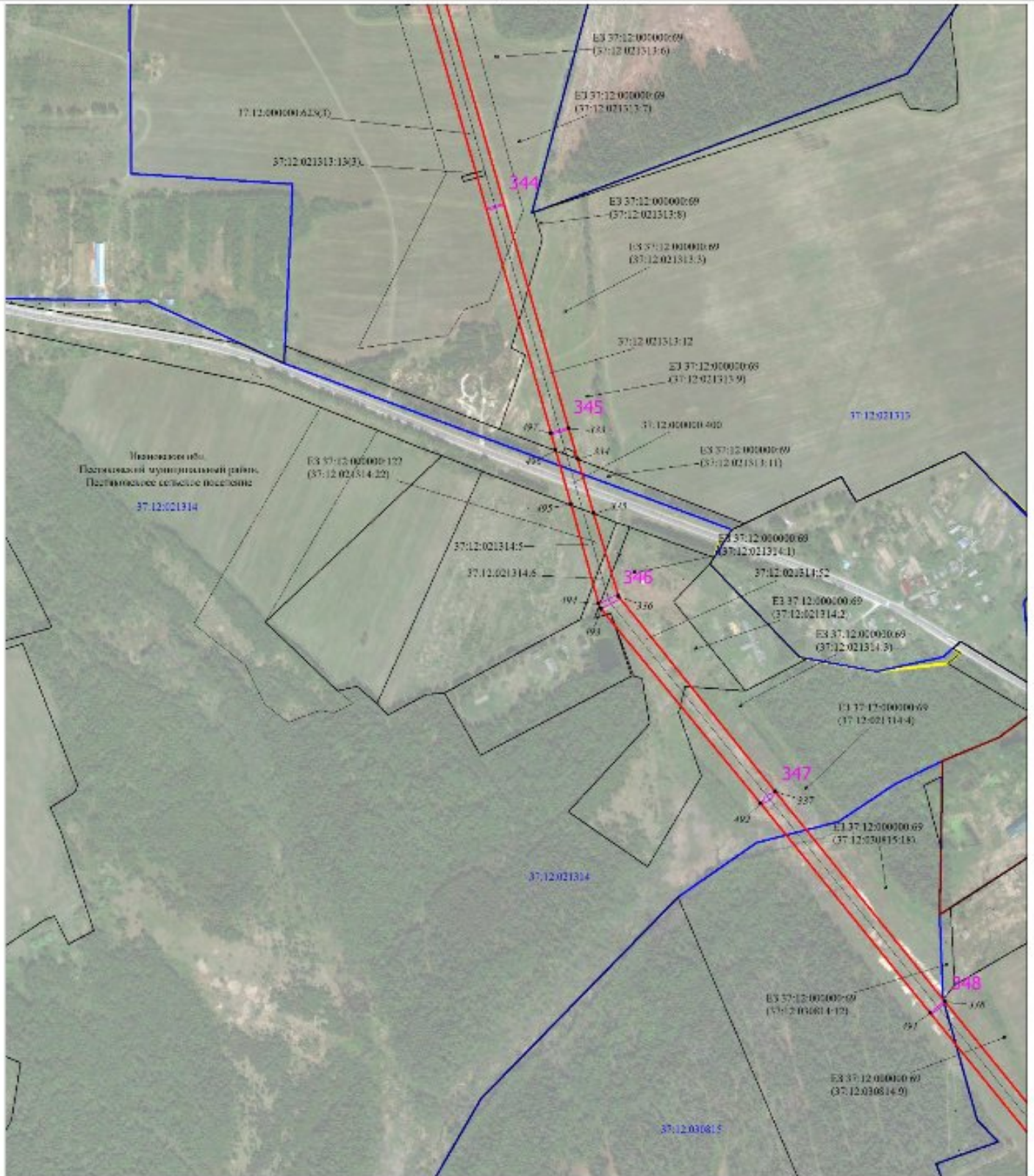


Масштаб 1:6000

Используемые условные знаки и обозначения:

Условные обозначения представлены на листе 1

Схема расположения границ публичного сервитута

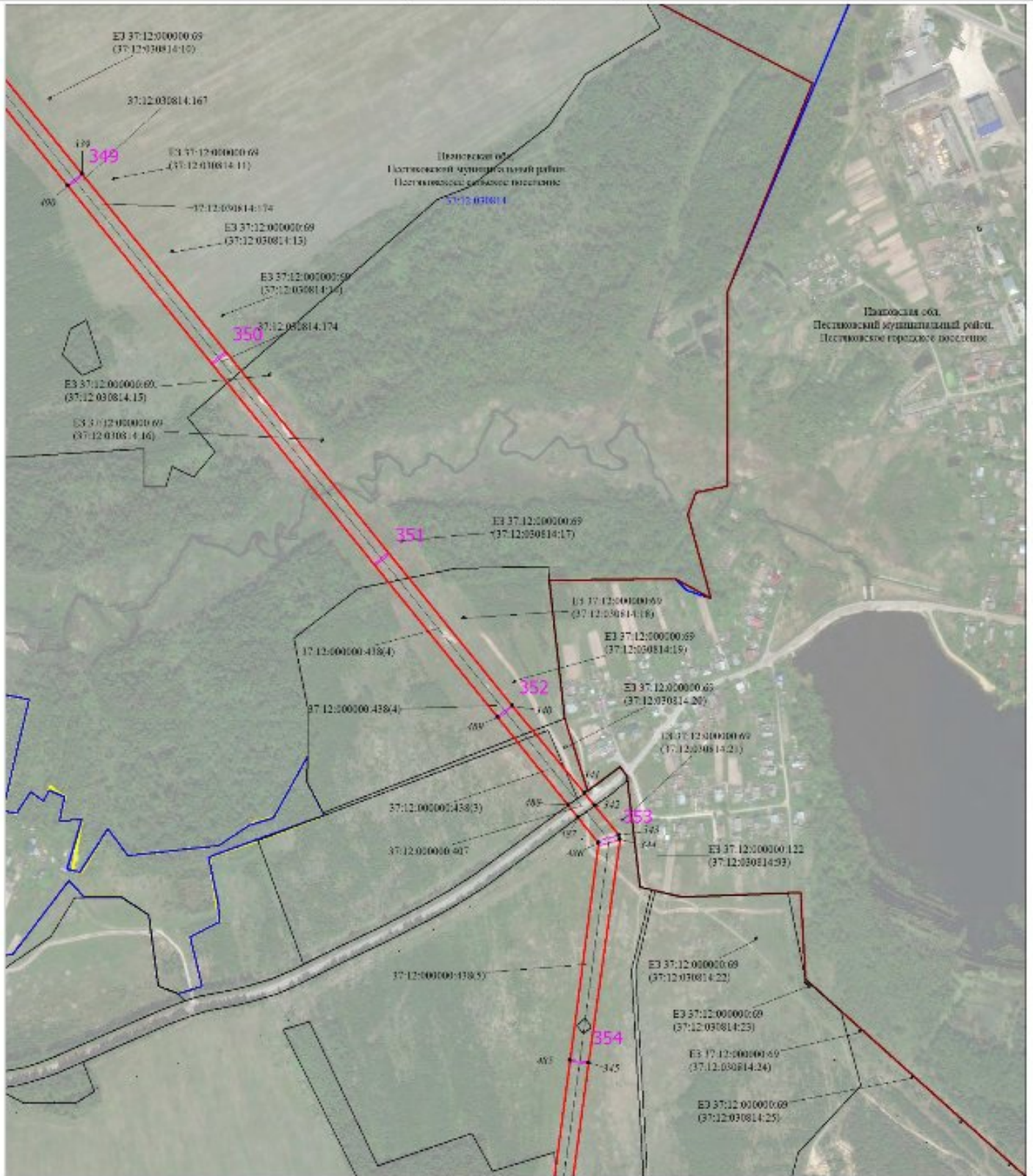


Масштаб 1:6000

Используемые условные знаки и обозначения:

Условные обозначения представлены на листе 1

Схема расположения границ публичного сервитута

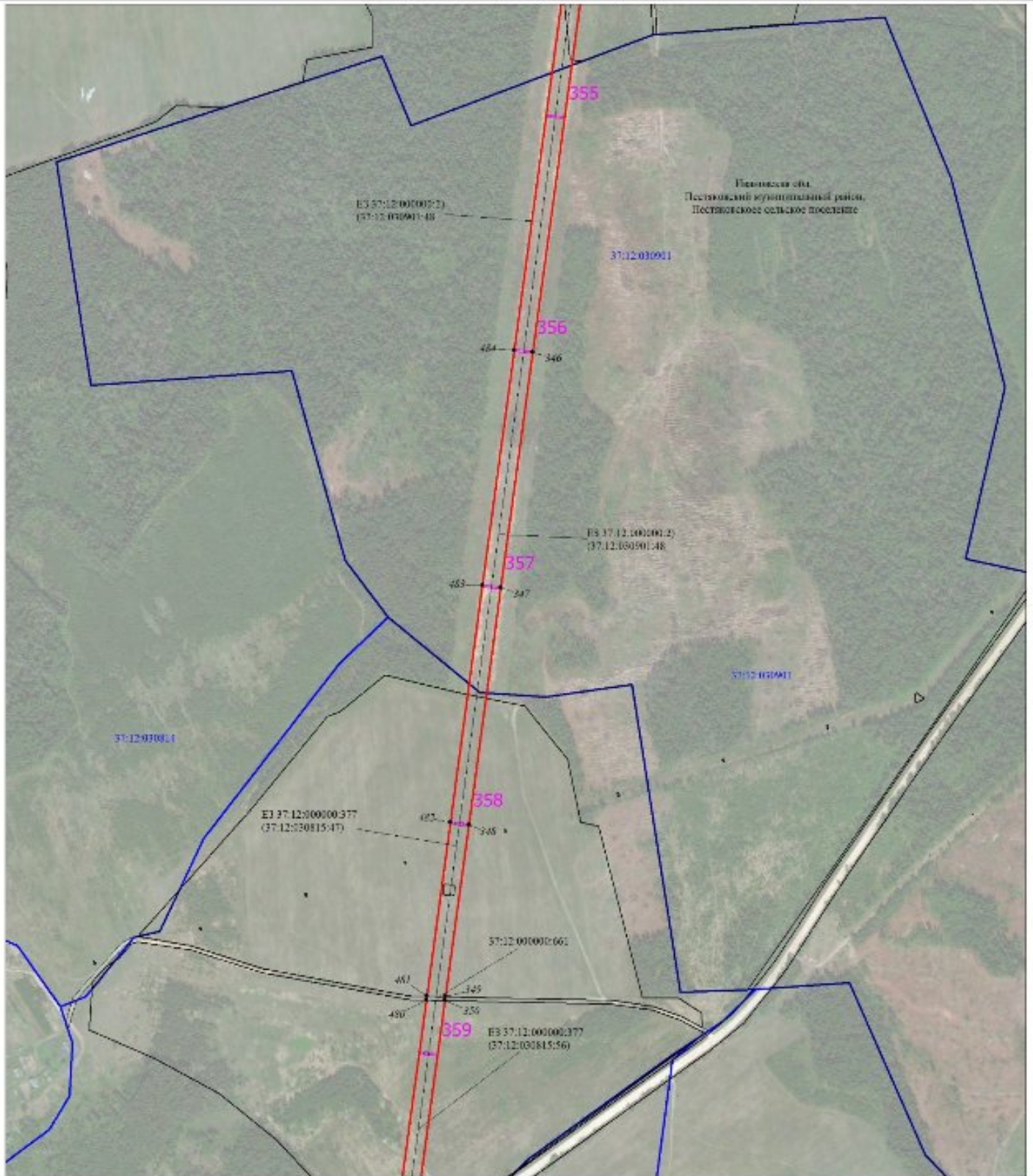


Масштаб 1:6000

Используемые условные знаки и обозначения:

Условные обозначения представлены на листе 1

Схема расположения границ публичного сервитута

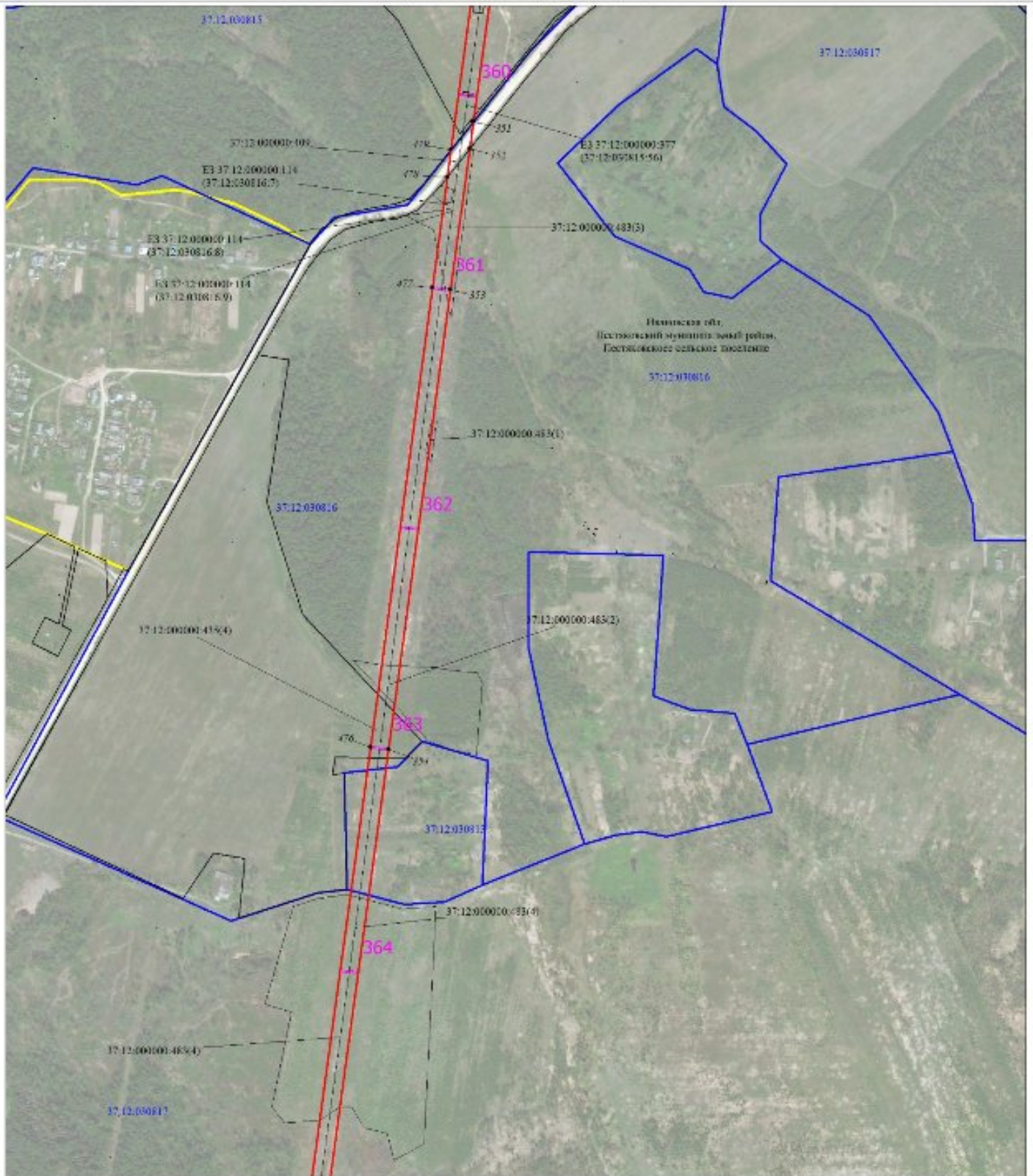


Масштаб 1:6000

Используемые условные знаки и обозначения:

Условные обозначения представлены на листе 1

Схема расположения границ публичного сервитута

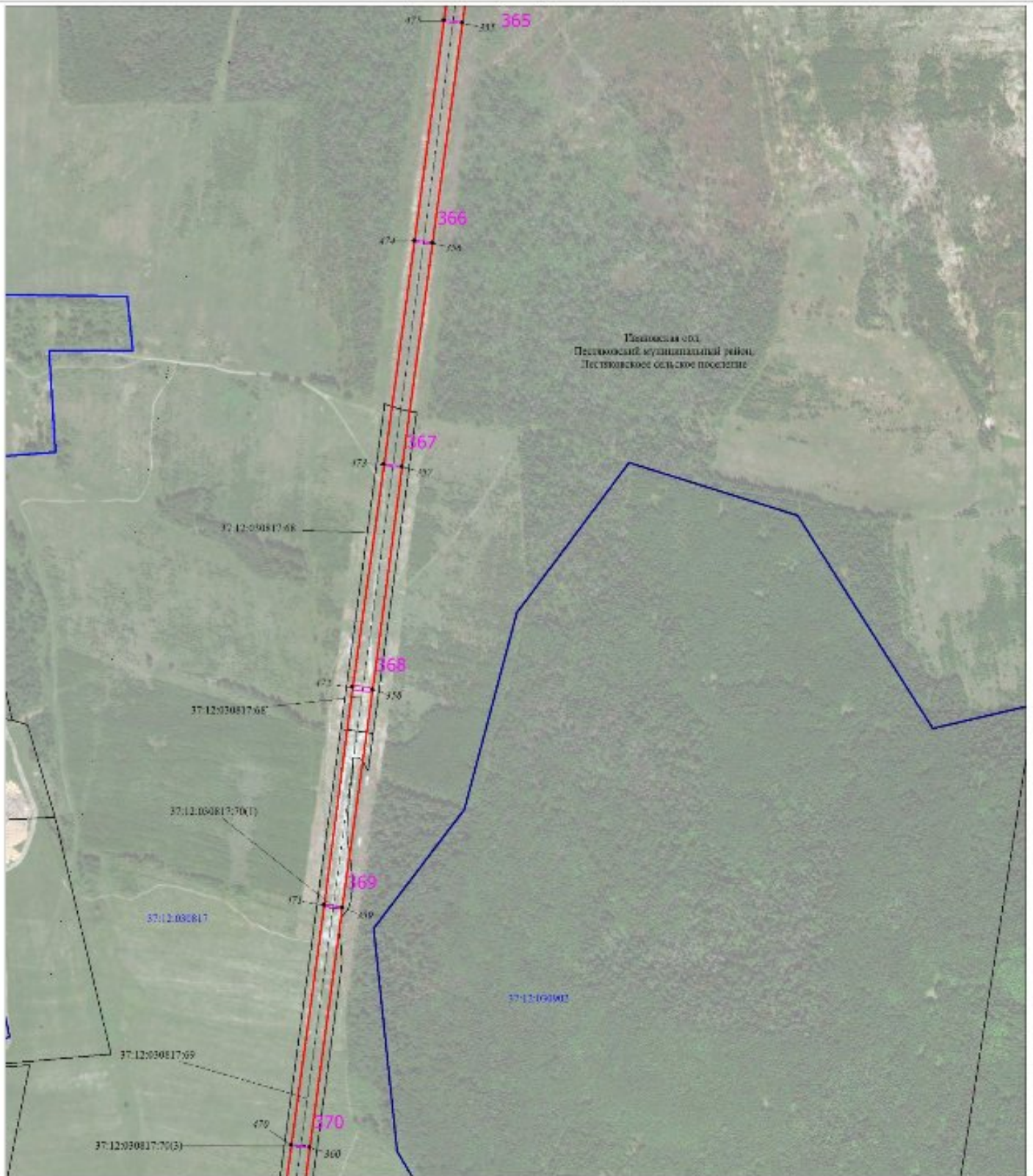


Масштаб 1:6000

Используемые условные знаки и обозначения:

Условные обозначения представлены на листе 1

Схема расположения границ публичного сервитута



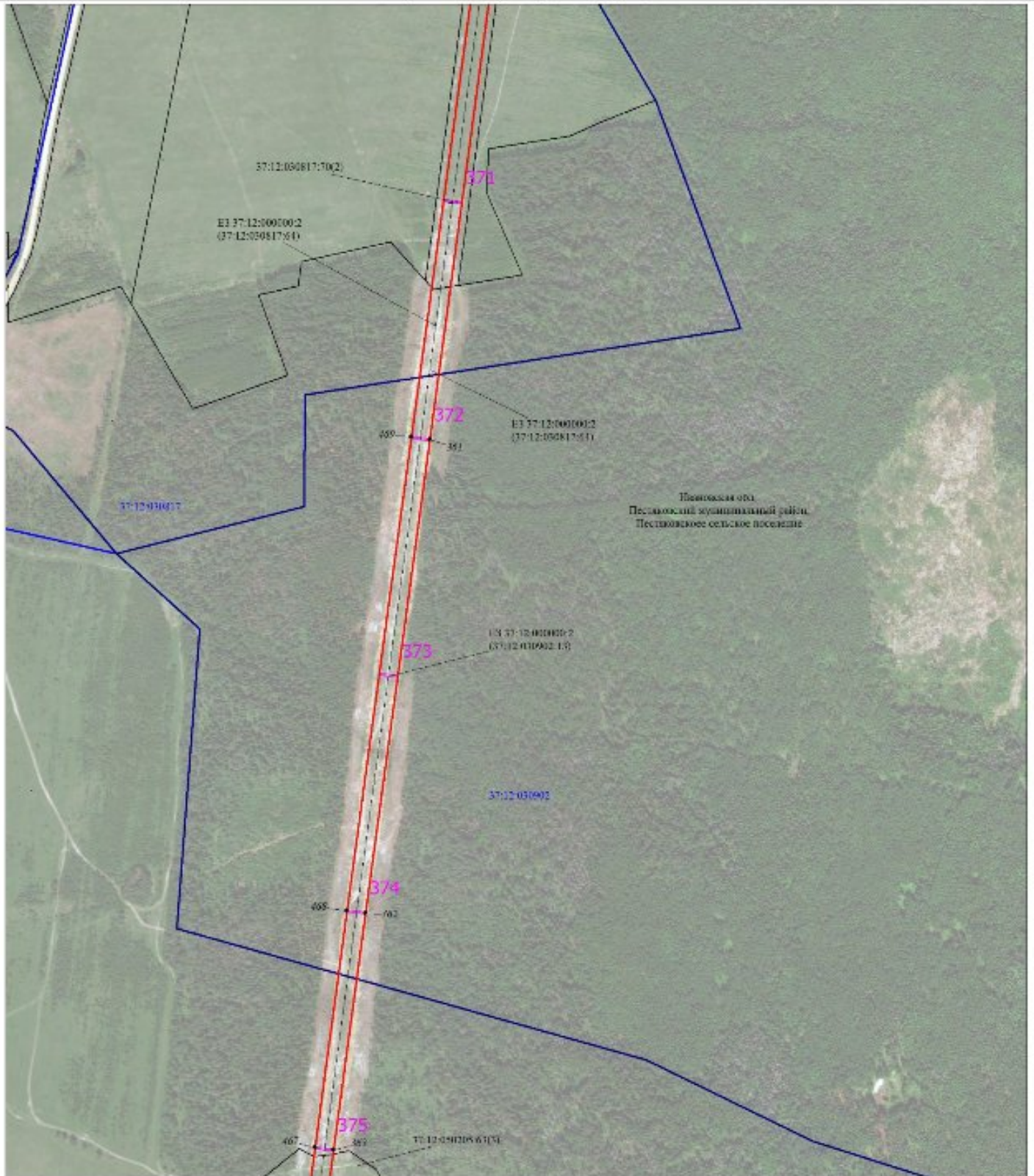
Псковская обл.
Песчковский муниципальный район,
Песчковское сельское поселение

Масштаб 1:6000

Используемые условные знаки и обозначения:

Условные обозначения представлены на листе 1

Схема расположения границ публичного сервитута

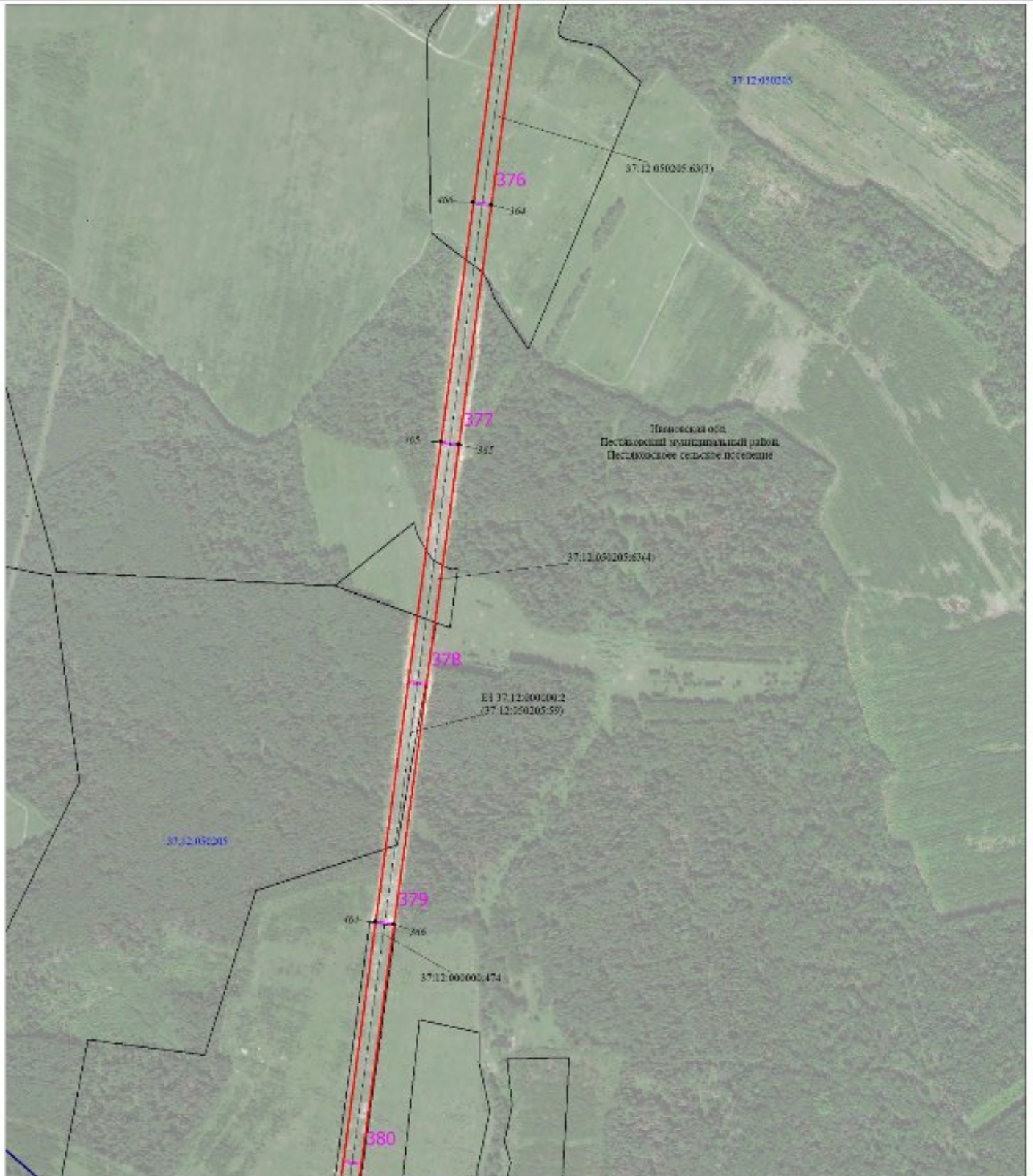


Масштаб 1:6000

Используемые условные знаки и обозначения:

Условные обозначения представлены на листе 1

Схема расположения границ публичного сервитута

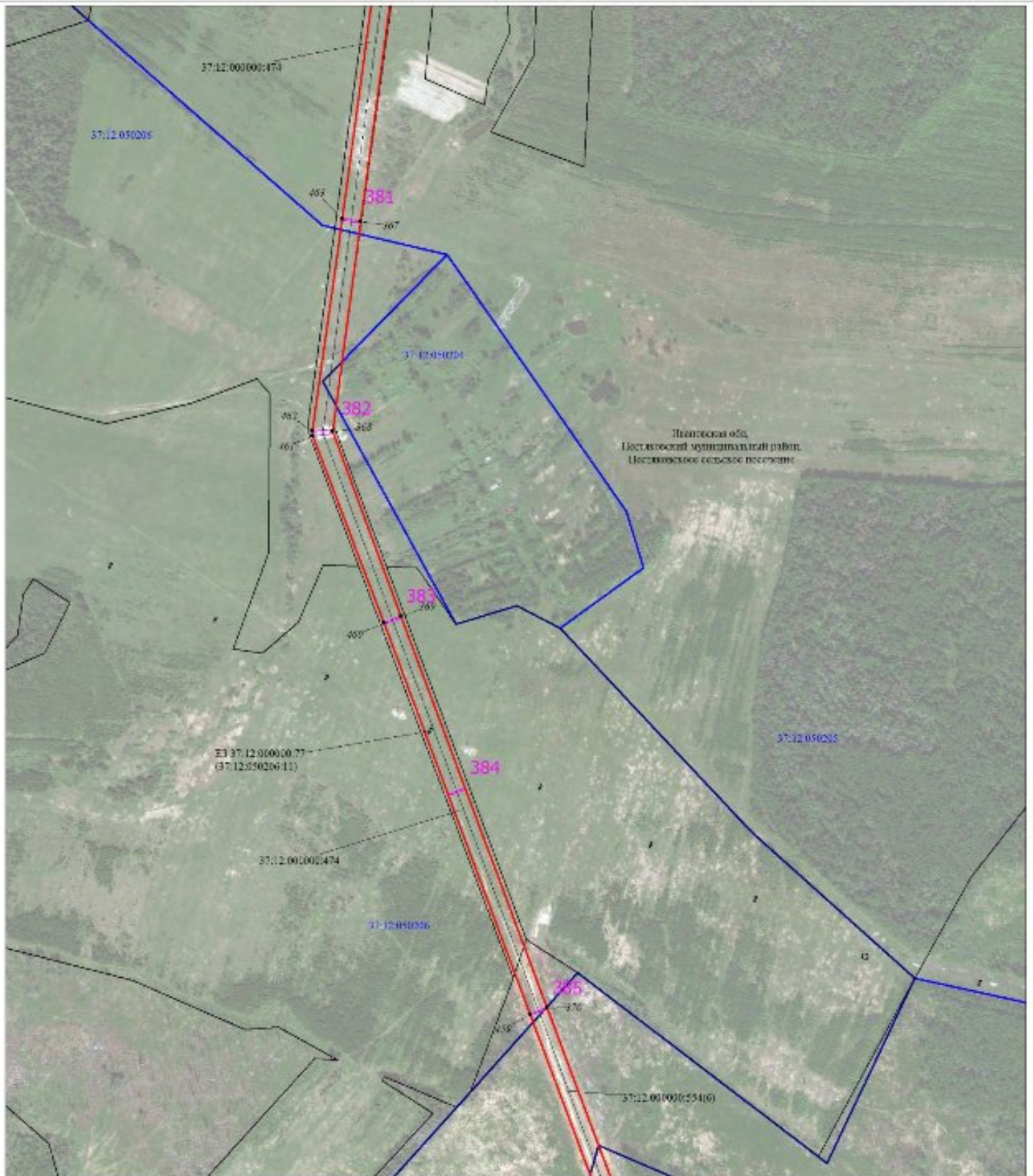


Масштаб 1:6000

Используемые условные знаки и обозначения:

Условные обозначения представлены на листе 1

Схема расположения границ публичного сервитута

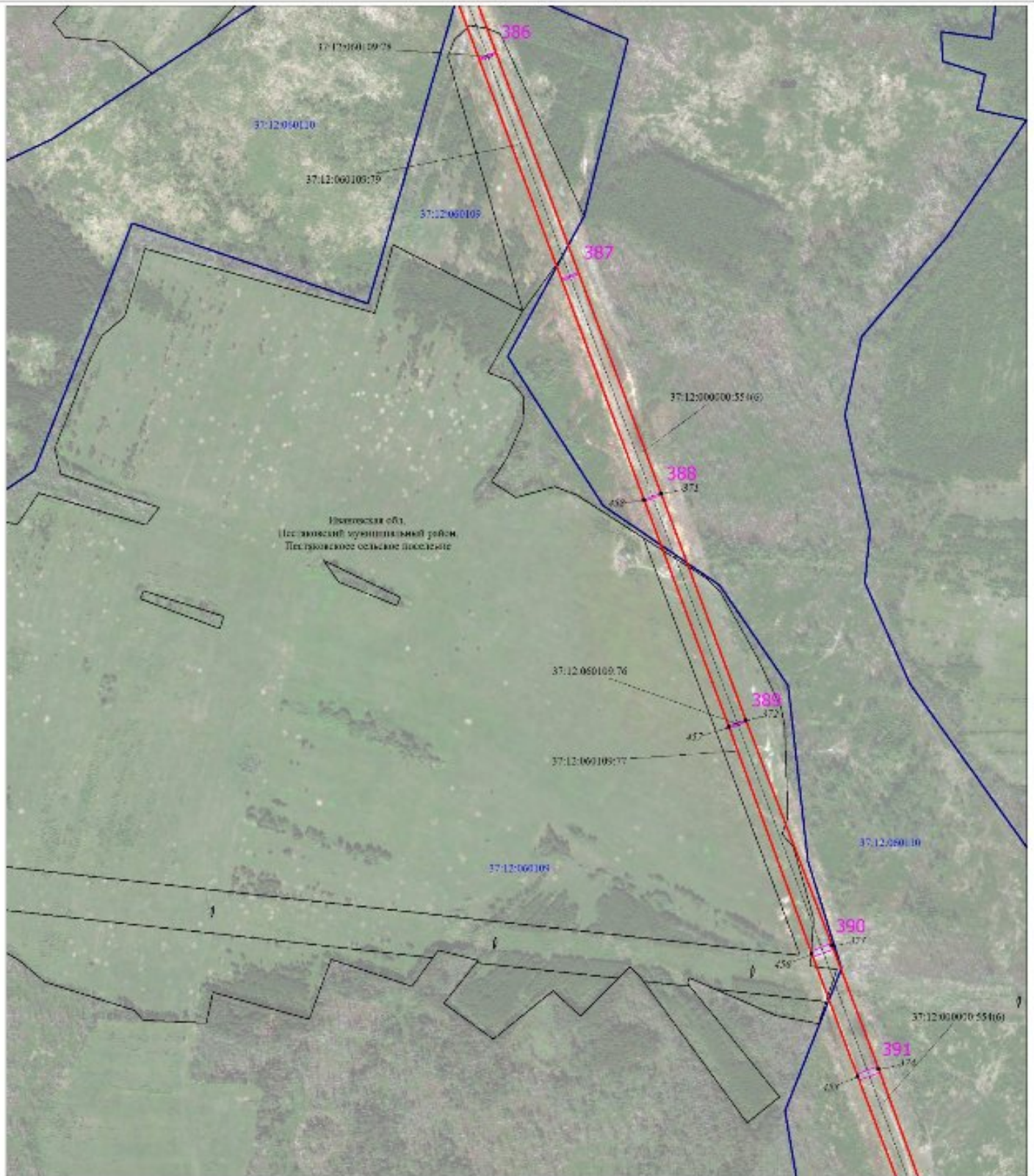


Масштаб 1:6000

Используемые условные знаки и обозначения:

Условные обозначения представлены на листе 1

Схема расположения границ публичного сервитута

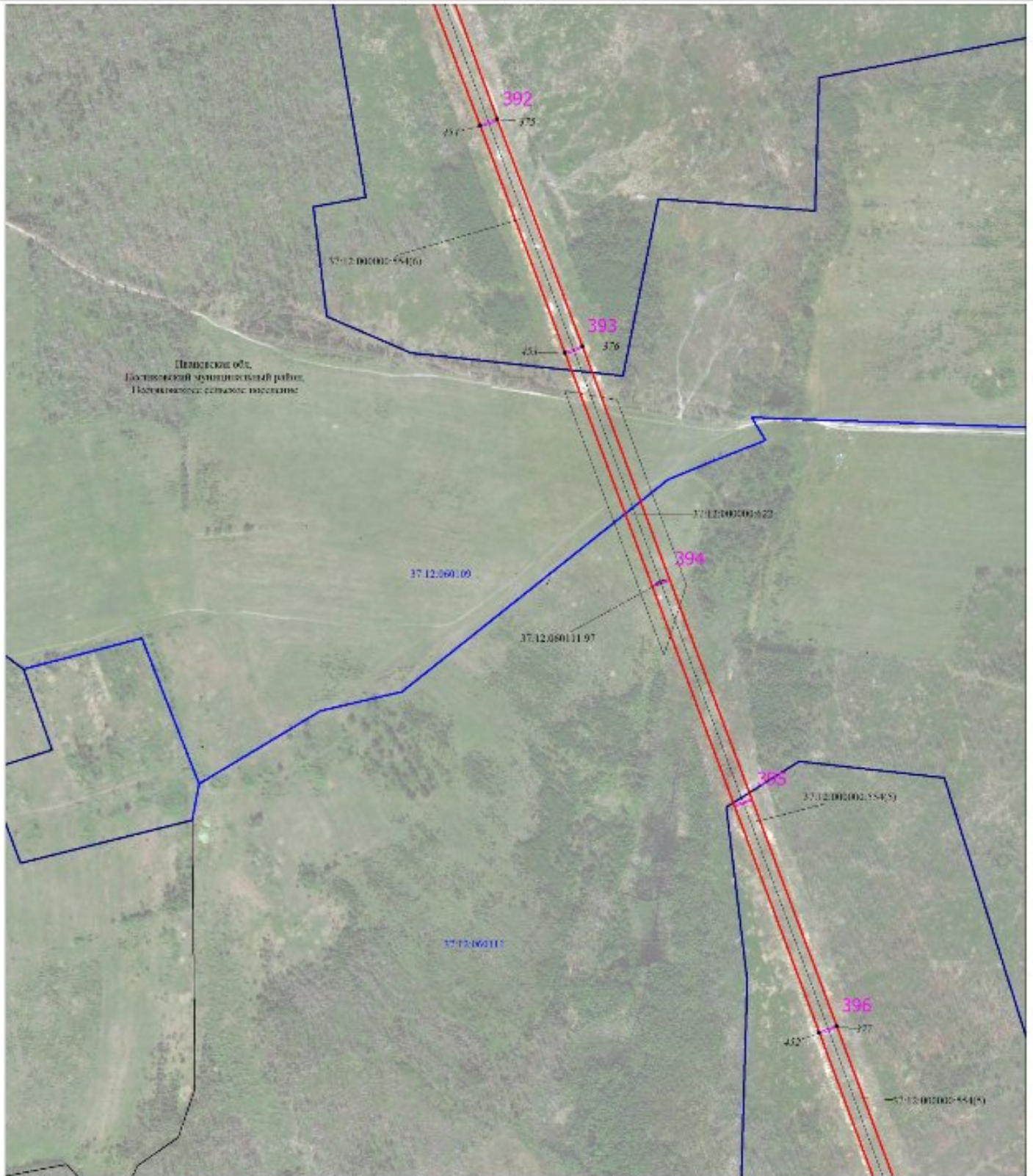


Масштаб 1:6000

Используемые условные знаки и обозначения:

Условные обозначения представлены на листе 1

Схема расположения границ публичного сервитута



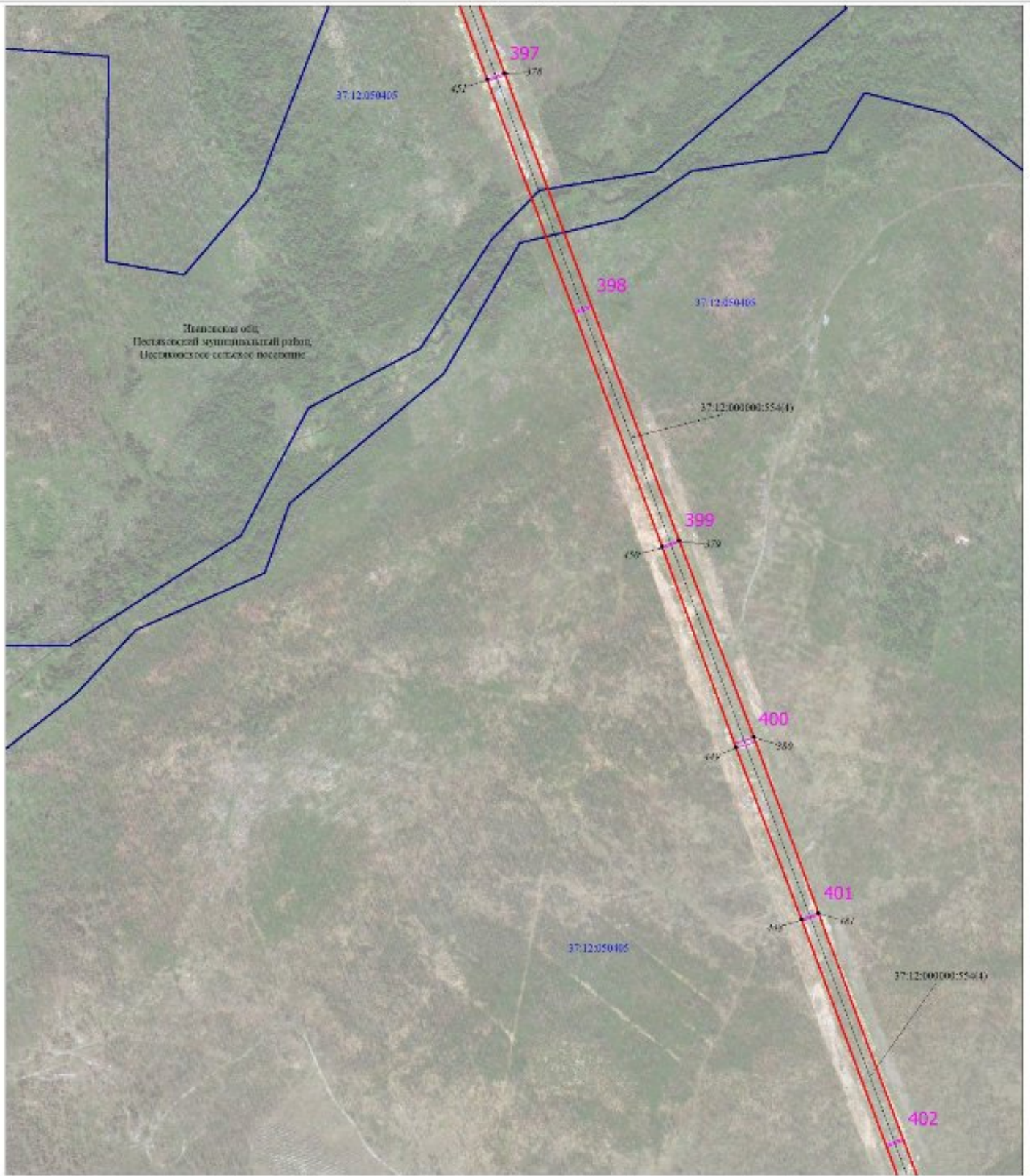
Пензенская обл.
Доставковский муниципальный район,
Подольновское сельское поселение

Масштаб 1:6000

Используемые условные знаки и обозначения:

Условные обозначения представлены на листе 1

Схема расположения границ публичного сервитута



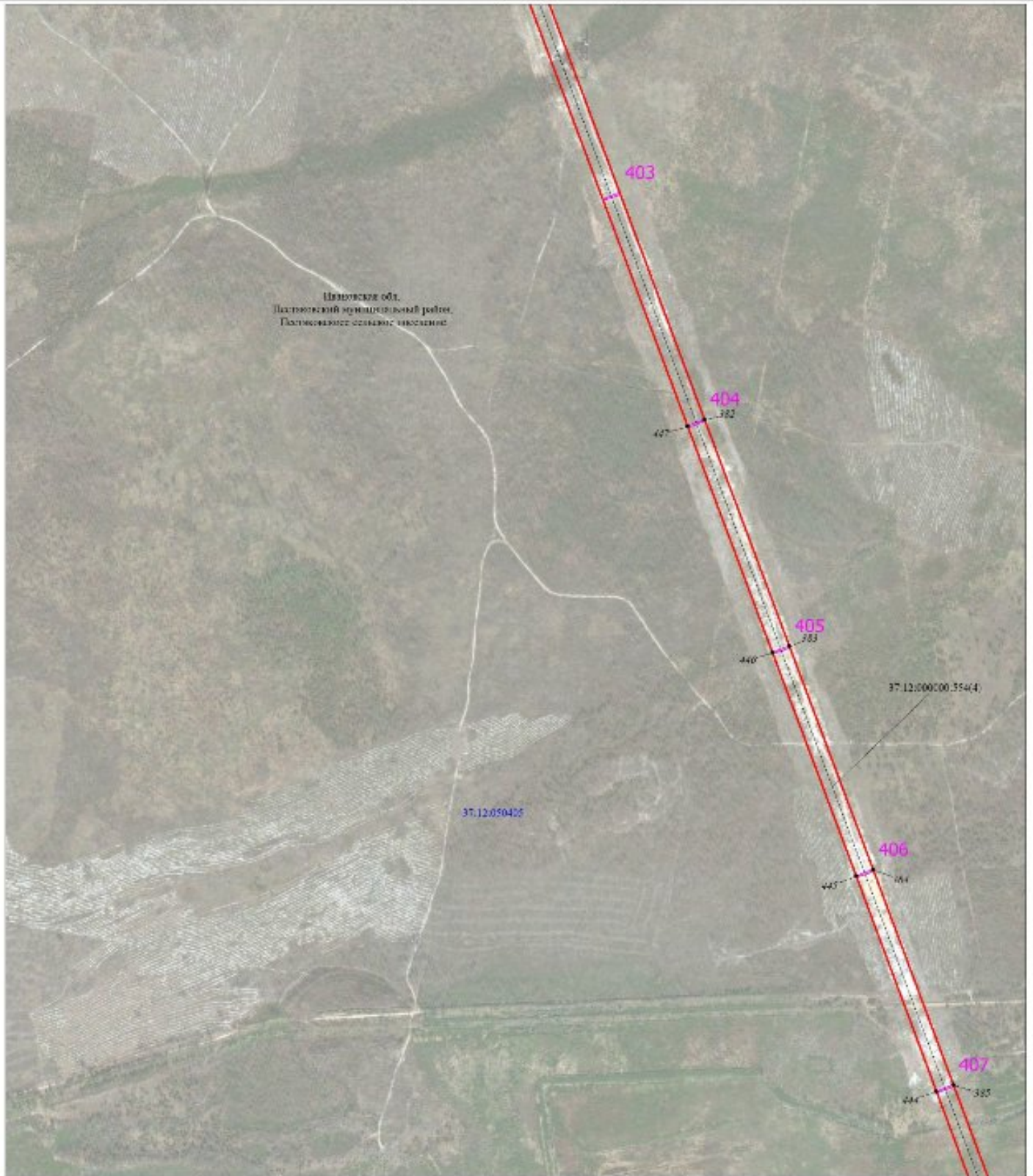
Дзержинский обл.
Постясовский муниципальный район.
Постяковское сельское поселение

Масштаб 1:6000

Используемые условные знаки и обозначения:

Условные обозначения представлены на листе 1

Схема расположения границ публичного сервитута

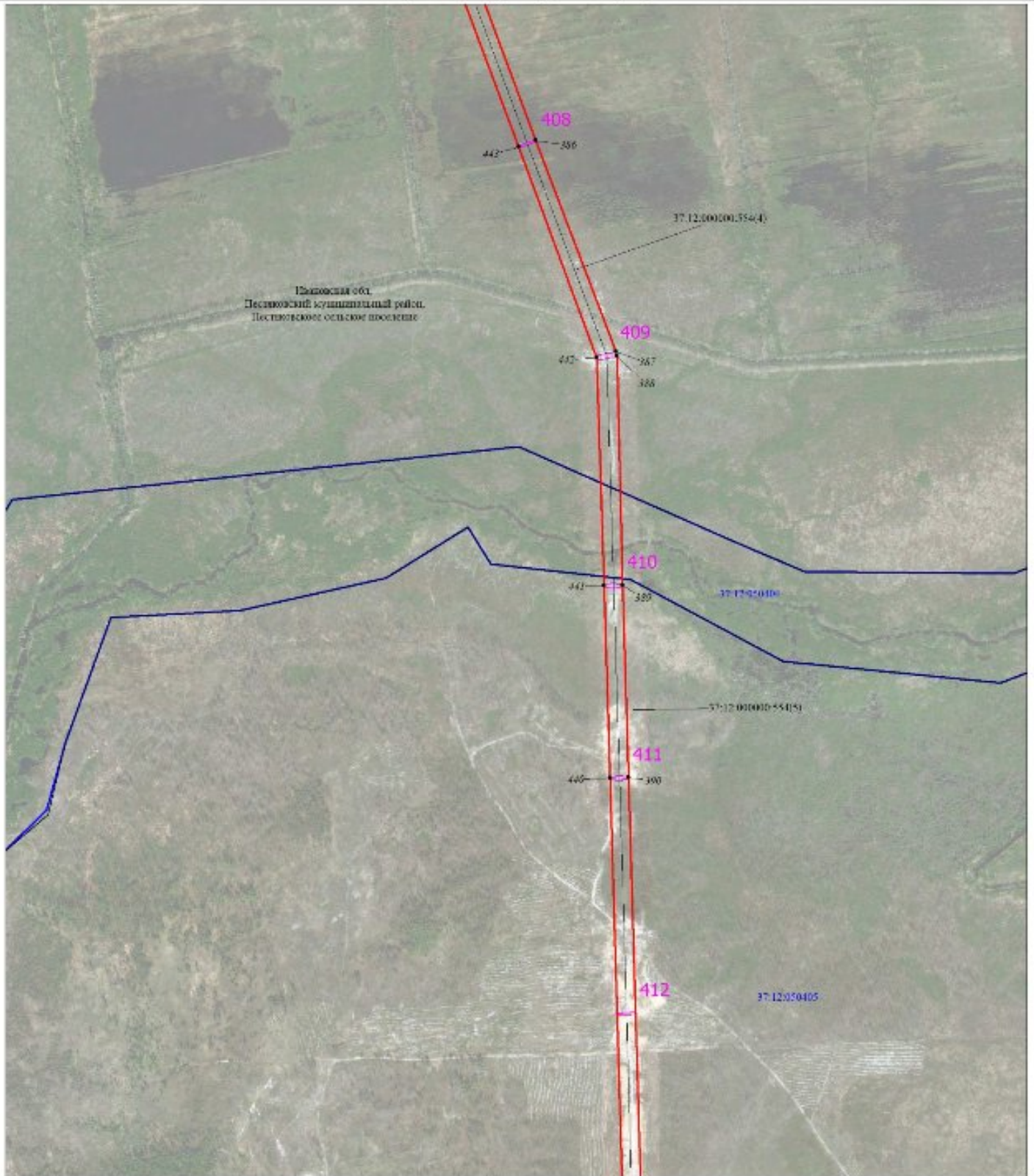


Масштаб 1:6000

Используемые условные знаки и обозначения:

Условные обозначения представлены на листе 1

Схема расположения границ публичного сервитута

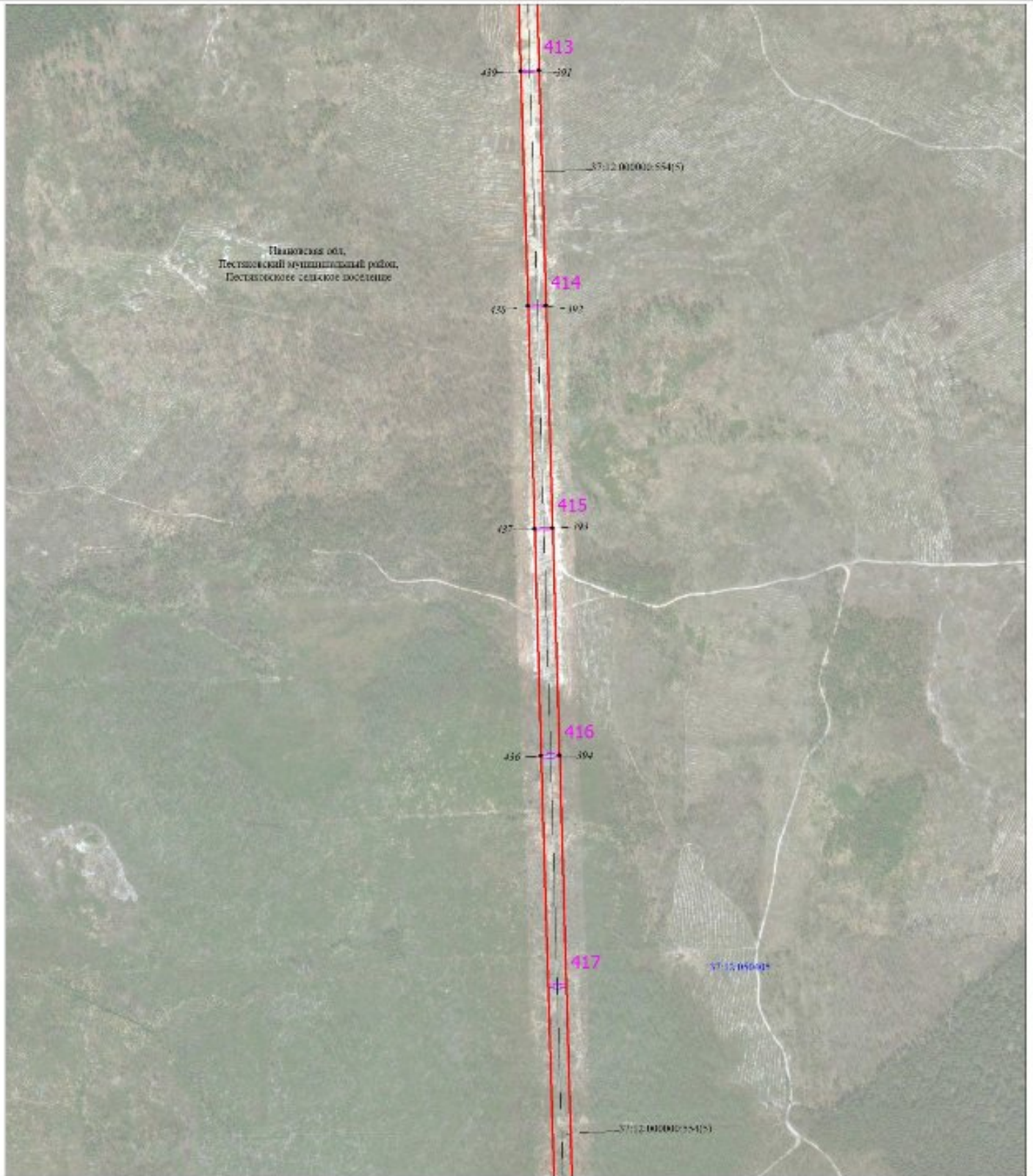


Масштаб 1:6000

Используемые условные знаки и обозначения:

Условные обозначения представлены на листе 1

Схема расположения границ публичного сервитута



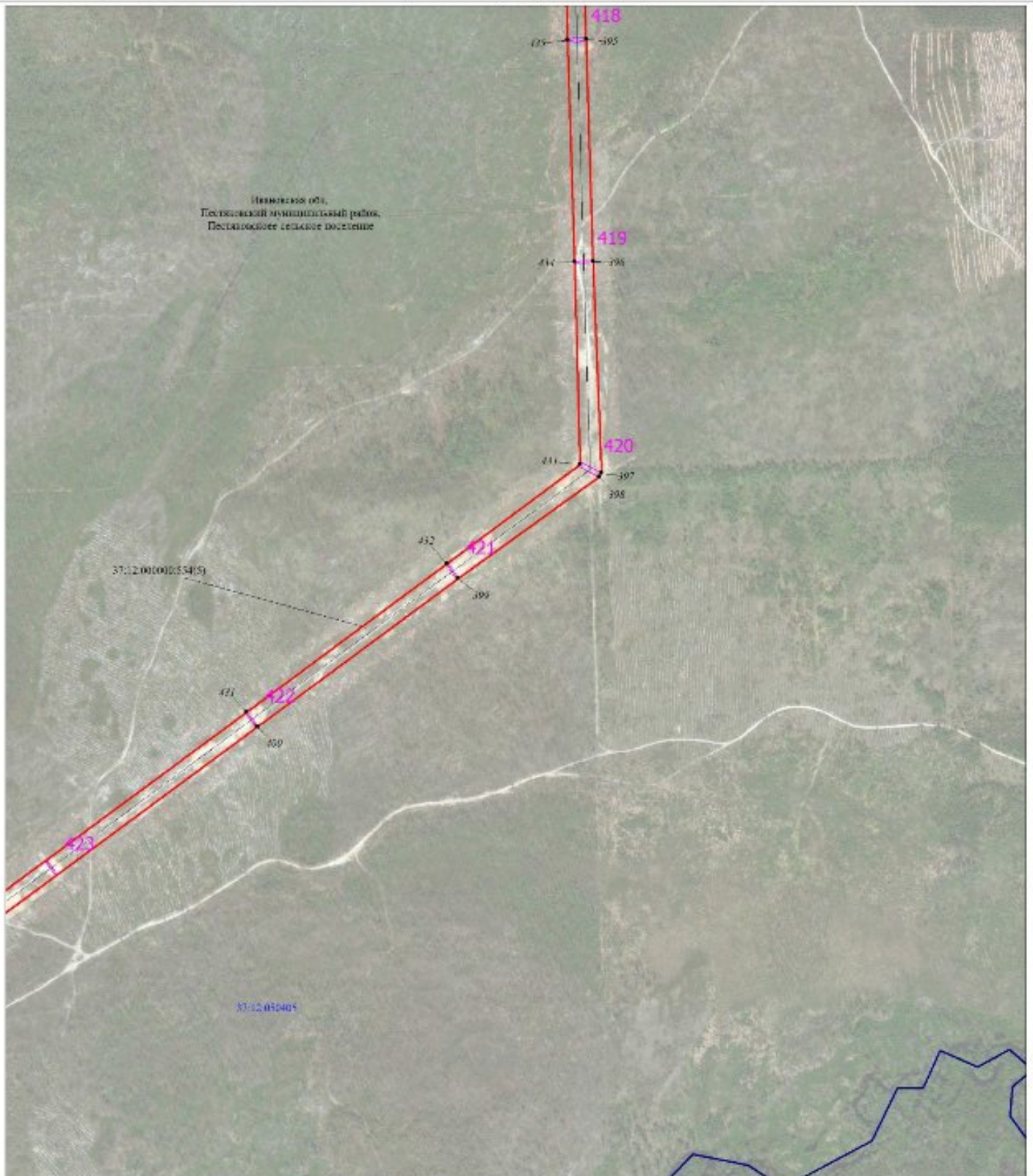
Псковская обл.
Пестовский муниципальный район.
Пестовское сельское поселение

Масштаб 1:6000

Используемые условные знаки и обозначения:

Условные обозначения представлены на листе 1

Схема расположения границ публичного сервитута

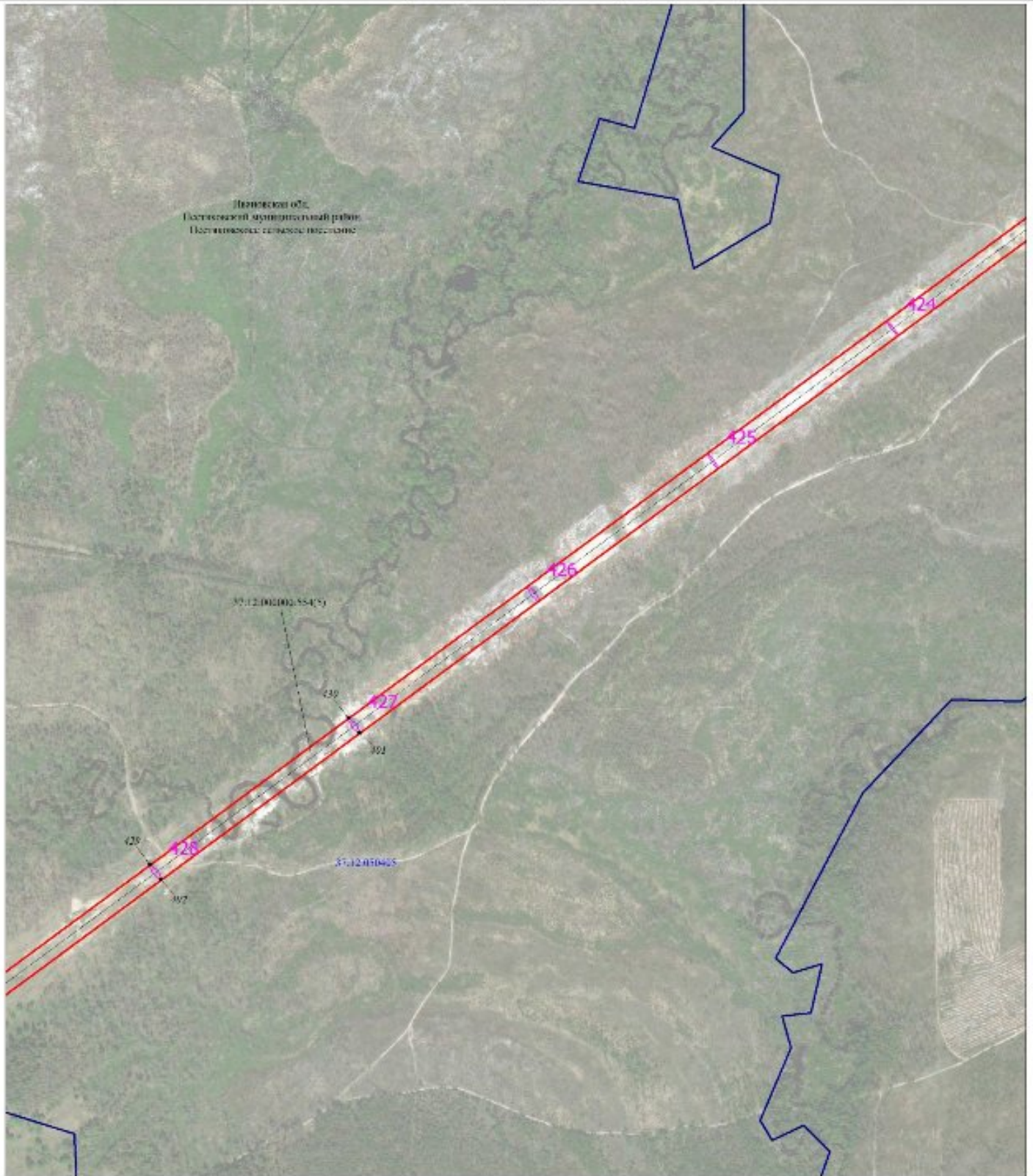


Масштаб 1:6000

Используемые условные знаки и обозначения:

Условные обозначения представлены на листе 1

Схема розположення границь публічного сервіту



Масштаб 1:6000

Используемые условные знаки и обозначения:

Условные обозначения представлены на листе 1

Схема розположення границь публічного сервітута

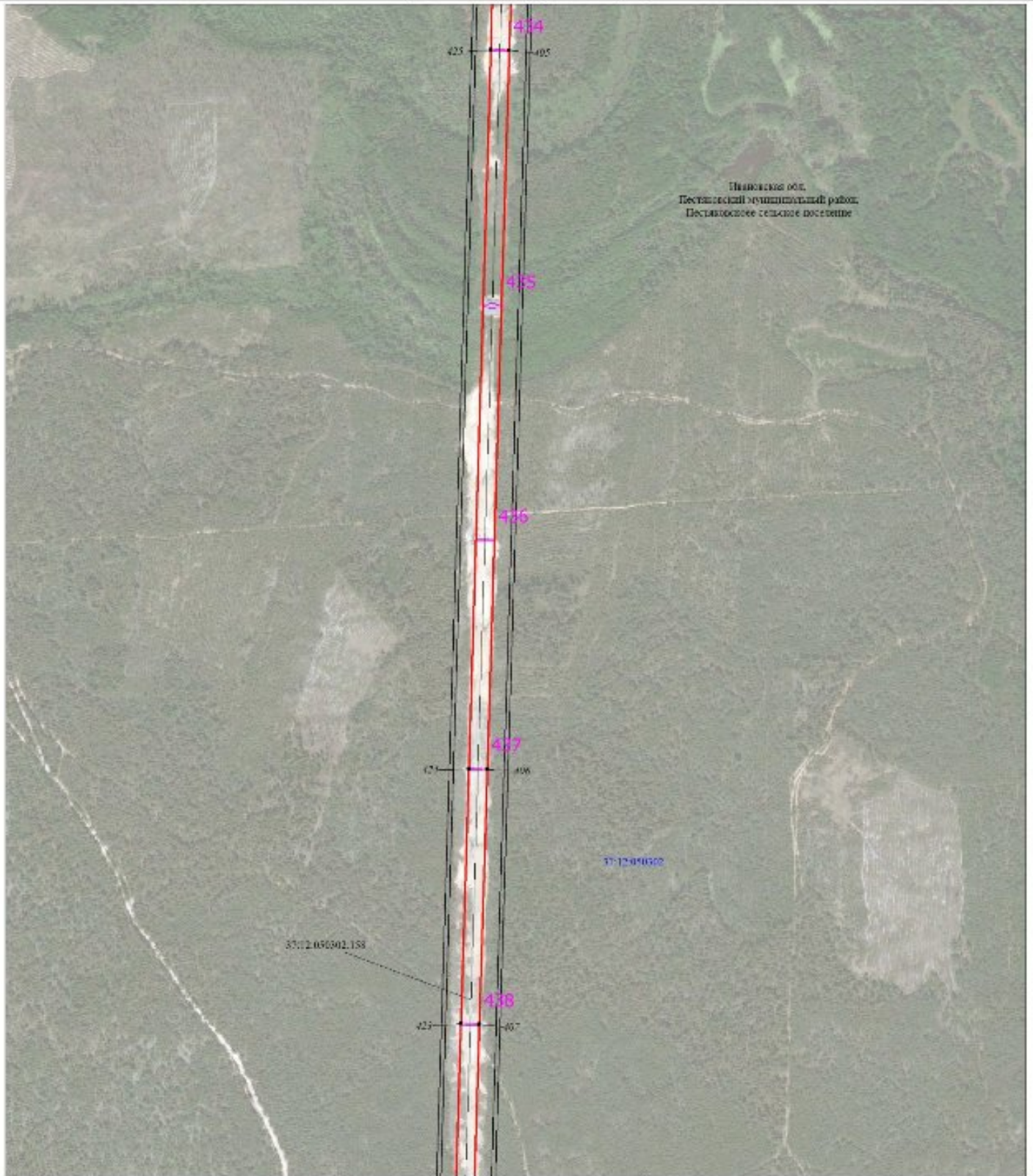


Масштаб 1:6000

Используемые условные знаки и обозначения:

Условные обозначения представлены на листе 1

Схема расположения границ публичного сервитута

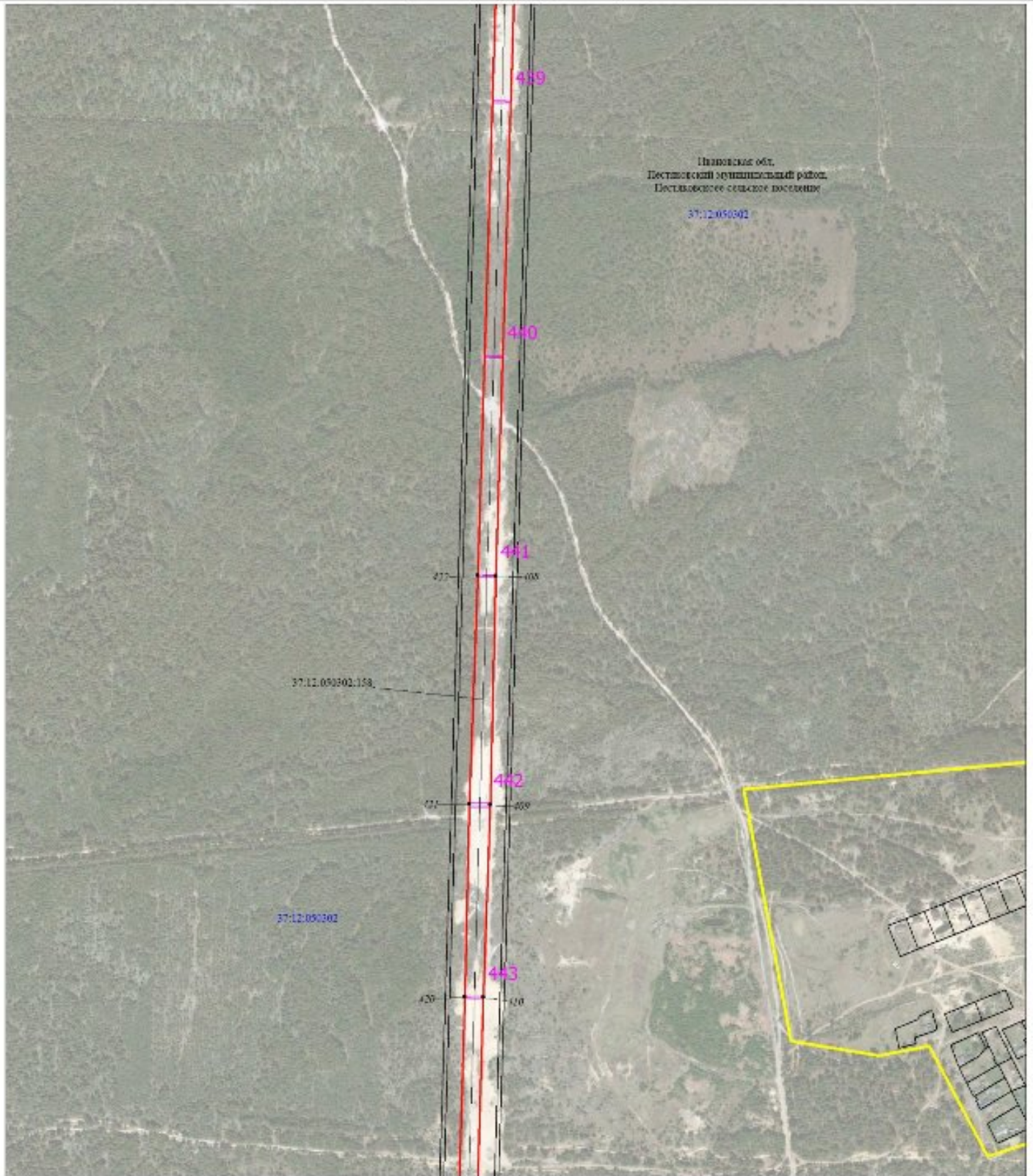


Масштаб 1:6000

Используемые условные знаки и обозначения:

Условные обозначения представлены на листе 1

Схема расположения границ публичного сервитута



Масштаб 1:6000

Используемые условные знаки и обозначения:

Условные обозначения представлены на листе 1

Схема расположения границ публичного сервитута

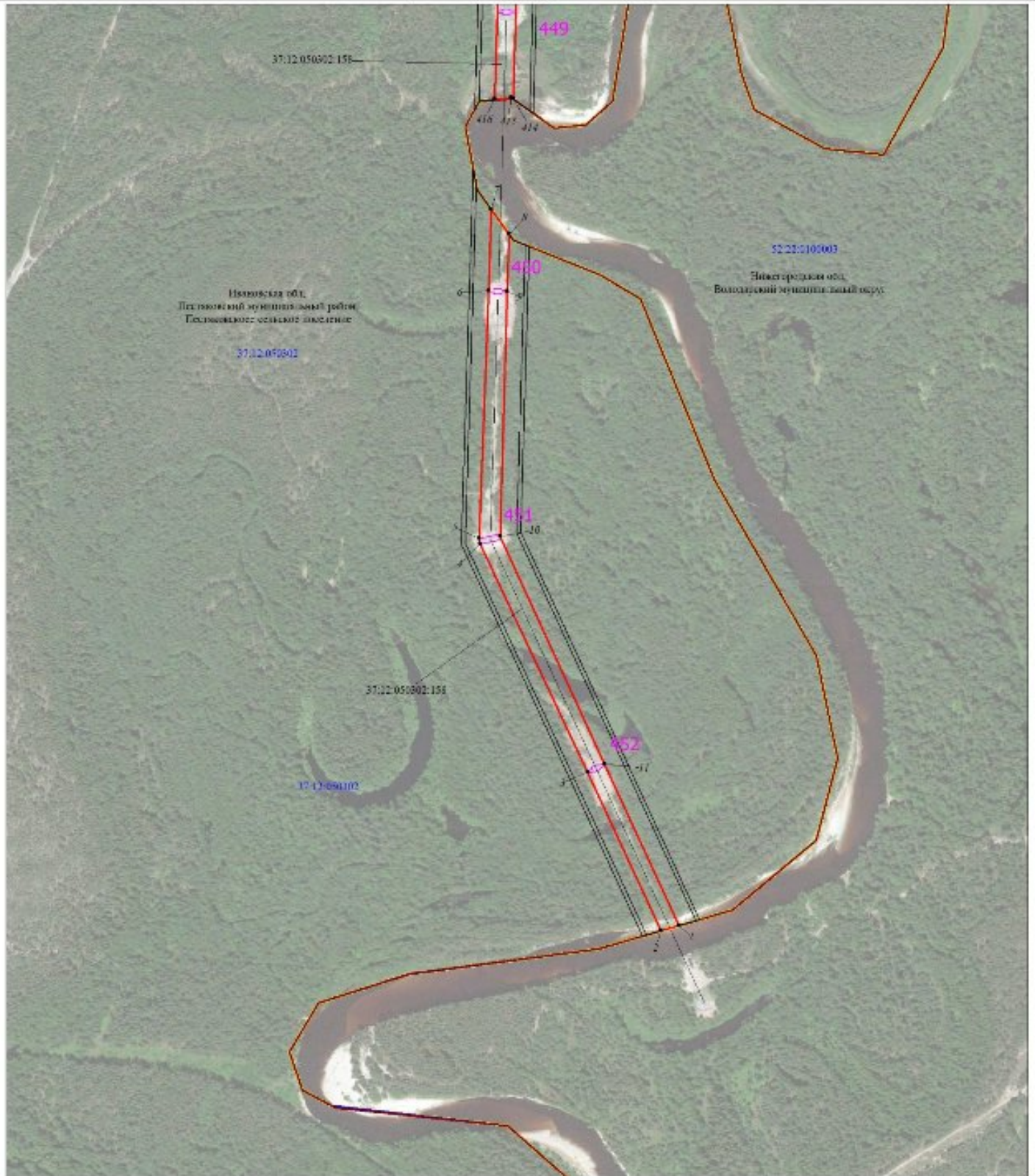


Масштаб 1:6000

Используемые условные знаки и обозначения:

Условные обозначения представлены на листе 1

Схема расположения границ публичного сервитута



Масштаб 1:6000

Используемые условные знаки и обозначения:

Условные обозначения представлены на листе 1

Текстовое описание местоположения границ объекта

| Прохождение границы | | Описание прохождения границы |
|---------------------|----------|------------------------------|
| от точки | до точки | |
| 1 | 2 | 3 |
| - | - | - |

Прощито, пронумеровано и скреплено печатью

на _____ листах.

105

(Толмачев А.В.)

